



PANDUAN PERLUASAN PENGKELASAN *DEWEY DECIMAL CLASSIFICATION (DDC)* BAGI KAWASAN DI MALAYSIA



**PANDUAN PERLUASAN
PENGKELASAN *DEWEY DECIMAL
CLASSIFICATION (DDC)* BAGI
KAWASAN DI MALAYSIA**

PERPUSTAKAAN NEGARA MALAYSIA

KUALA LUMPUR

2019

© Perpustakaan Negara Malaysia 2019

Hak cipta terpelihara. Tiada bahagian terbitan ini boleh diterbitkan semula atau ditukar dalam apa jua bentuk dengan apa cara jua sama ada elektronik, mekanikal, fotokopi, rakaman dan sebagainya sebelum mendapat kebenaran bertulis daripada Ketua Pengarah Perpustakaan Negara Malaysia.

Diterbitkan oleh:

Perpustakaan Negara Malaysia

232, Jalan Tun Razak

50572 Kuala Lumpur


 03-2687 1700

 03-2694 2490

 www.pnm.gov.my

 www.facebook.com/PerpustakaanNegaraMalaysia

 blogpnm.pnm.gov.my

 twitter.com/PNM_sosial

Perpustakaan Negara Malaysia

Data Pengkatalogan-dalam-Penerbitan

PANDUAN PERLUASAN PENGKELASAN DEWEY DECIMAL CLASSIFICATION (DDC) BAGI KAWASAN DI MALAYSIA

Mode of access: Internet.

eISBN 978-967-931-327-7

1. Classification, Dewey decimal.
2. Malaysia--Area--Tables.
3. Government publications--Malaysia.
4. Electronic books.

025.43109595

KANDUNGAN

1.	Sekapur Sirih	i
2.	Penghargaan	ii
3.	Glosari	1
4.	Prakata	2
5.	Tujuan, Definisi, Skop dan Susunan	3-4
6.	Rasional Penggabungan Nombor Kod Sempadan Pentadbiran Tanah (UPI)	5-6
7.	Panduan Pembinaan dan Penggunaan Nombor Pengkelasan <i>Dewey Decimal Classification</i> (DDC) Bagi Kawasan Di Malaysia	7
8.	Nombor Pengkelasan Kawasan Malaysia & <i>MARC Code List for Geographic Areas</i>	9
9.	Penerangan Mengenai Struktur Pengkelasan Kawasan	10
10.	Contoh Struktur	11
11.	Penutup	15
12.	Jadual Perluasan Kawasan – Perlis	16
	Jadual Perluasan Kawasan – Kedah	20
	Jadual Perluasan Kawasan – Pulau Pinang	28
	Jadual Perluasan Kawasan – Perak	34
	Jadual Perluasan Kawasan – Selangor	42
	Jadual Perluasan Kawasan – Kelantan	52
	Jadual Perluasan Kawasan – Terengganu	62
	Jadual Perluasan Kawasan – Pahang	68
	Jadual Perluasan Kawasan – Melaka	74
	Jadual Perluasan Kawasan – Negeri Sembilan	80
	Jadual Perluasan Kawasan – Johor	86
	Jadual Perluasan Kawasan – Sabah	92
	Jadual Perluasan Kawasan – Sarawak	96
	Jadual Perluasan Kawasan – Wilayah Persekutuan Kuala Lumpur	106
	Jadual Perluasan Kawasan – Wilayah Persekutuan Labuan	110
	Jadual Perluasan Kawasan – Wilayah Persekutuan Putrajaya	114
13.	Jadual Kawasan bagi Zon di Malaysia	118
14.	Rujukan	124
	Lampiran	126



SEKAPUR SIRIH

KETUA PENGARAH PERPUSTAKAAN NEGARA MALAYSIA

Syukur Alhamdulillah, dengan izin Allah SWT, Perpustakaan Negara Malaysia (PNM) telah berjaya menerbitkan Panduan Perluasan Pengkelasan *Dewey Decimal Classification* (DDC) Bagi Kawasan Di Malaysia. Saya amat menghargai usaha dan kesungguhan Jabatan yang sentiasa berusaha menyediakan sumber rujukan yang standard bagi memudahkan rujukan kepada pustakawan di Malaysia. Ucapan tahniah juga diucapkan kepada Ahli Jawatankuasa yang bertungkus-lumus menyiapkan naskhah ini dalam membantu menyeragamkan nombor-nombor pengkelasan bahan-bahan terbitan tentang negeri-negeri di Malaysia.

Saya percaya terbitan ini dapat membantu pustakawan khususnya pengkatalog dalam menyelesaikan masalah untuk mengkelaskan bahan-bahan Malaysiana yang berkaitan dengan penulisan ataupun karya mengenai Bahagian, Daerah, Jajahan, Mukim, Bandar, Pekan, Kampung, Pulau, *Land District*, Seksyen dan Presint negeri-negeri di Malaysia. Terhasilnya standard ini juga, secara tidak langsung Perpustakaan Negara Malaysia dapat mengemaskini nama-nama kawasan baharu yang wujud di Malaysia dan memperincikan lagi nombor-nombor pengkelasan bahan-bahan Malaysiana. Diharapkan agar standard ini dapat dimanfaatkan sepenuhnya oleh pustakawan bagi memastikan wujudnya keseragaman dalam pengkelasan nombor-nombor bagi bahan-bahan Malaysiana.

Akhir kata, saya merakamkan setinggi-tinggi penghargaan dan terima kasih kepada Ahli Jawatankuasa Standard Katalog Kebangsaan dan semua pihak yang terlibat secara langsung dan tidak langsung dalam menjayakan penerbitan Panduan Perluasan Pengkelasan *Dewey Decimal Classification* (DDC) Bagi Kawasan Di Malaysia.

Maizan binti Ismail

PENGHARGAAN

Setinggi-tinggi penghargaan dan ribuan terima kasih kepada semua Ahli Jawatankuasa Panduan Perluasan Pengkelasan *Dewey Decimal Classification* (DDC) Bagi Kawasan Di Malaysia iaitu:

Penyunting:

- | | |
|------------------------------------|--|
| 1. Puan Salasiah Abdul Wahab | Pengarah Pembangunan Koleksi
Perpustakaan Negara Malaysia |
| 2. Puan Katrun Nada Hj. Hashim | Pusat Bibliografi Negara
Perpustakaan Negara Malaysia |
| 3. Puan Anisatul-Wahidah Abd Wahid | Pusat Bibliografi Negara
Perpustakaan Negara Malaysia |

Penyusun:

- | | |
|--------------------------------------|--|
| 1. Cik Dayang Norainie Awang Junidee | Pusat Bibliografi Negara
Perpustakaan Negara Malaysia |
| 2. Encik Hishamuddin Ramli | Pusat Bibliografi Negara
Perpustakaan Negara Malaysia |
| 3. Puan Sri Mawarny Omar Ussman | Pusat Bibliografi Negara
Perpustakaan Negara Malaysia |
| 4. Encik Azizan Wahab | Pusat Bibliografi Negara
Perpustakaan Negara Malaysia |

GLOSARI

DDC	:	<i>Dewey Decimal Classification</i>
JUPEM	:	<i>Jabatan Ukur dan Pemetaan Malaysia</i>
KATS	:	<i>Kementerian Tenaga, Air dan Sumber Asli</i>
KTN	:	<i>Kanun Tanah Negara</i>
MaCGDI	:	<i>Malaysian Centre for Geospatial Data Infrastructure</i>
Malaysiana	:	<i>Koleksi bahan yang diterbitkan dalam negara</i>
MARC	:	<i>Machine-Readable Cataloging</i>
MyGDI	:	<i>Malaysia Geospatial Data Infrastructure</i>
NDCDB	:	<i>National Digital Cadastral Database</i>
NSDI	:	<i>National Spatial Data Infrastructure</i>
PBN	:	<i>Pihak Berkuasa Negeri</i>
PNM	:	<i>Perpustakaan Negara Malaysia</i>
PTG	:	<i>Pejabat Tanah dan Galian</i>
SUK	:	<i>Setiausaha Kerajaan Negeri</i>
UPI	:	<i>Unique Parcel Identifier</i>

PRAKATA

PENGENALAN

Sistem Pengkelasan *Dewey Decimal Classification* (DDC) menyediakan perluasan jadual kawasan yang umum bagi Malaysia iaitu terhad kepada Semenanjung Malaysia, Sabah dan Sarawak, namun terbitan Panduan Perluasan Pengkelasan *Dewey Decimal Classification* (DDC) Bagi Kawasan Di Malaysia dihasilkan adalah sebagai panduan bagi memperincikan lagi jadual perluasan kawasan-kawasan yang merangkumi Bahagian, Daerah, Jajahan, Mukim, Bandar, Pekan, Kampung, Pulau, *Land District*, Seksyen dan Presint negeri-negeri di Malaysia. Panduan ini diwujudkan bagi memudahkan pengkatalog dalam mengkelas bahan terbitan berkaitan negeri-negeri dan kawasan-kawasan di Malaysia.

Terbitan pertama Perluasan Jadual Kawasan adalah pada tahun 1973 dan kemudiannya disemak serta dikemaskini semula pada tahun 1976 untuk kegunaan PNM sahaja. Memandangkan terdapat banyak hasil karya yang dihasilkan mengenai kawasan tertentu di sesebuah negeri, pada tahun 1997 ia disemak semula dan memperluaskan jadual tersebut dengan lebih terperinci seperti menambahbaik nombor-nombor pengkelasan untuk Bahagian, Daerah dan Mukim bagi negeri-negeri di Malaysia. Susulan daripada perkembangan dalam penerbitan bahan-bahan Malaysiana masa kini, terbitan ini perlu disemak semula dan ditambah baik sejajar dengan pembangunan kawasan-kawasan baharu di Malaysia.

Justeru itu, bagi menerbitkan standard pengkelasan kawasan yang komprehensif, PNM telah menjenamakan semula tajuk asal daripada Perluasan Jadual Kawasan Bagi Malaysia kepada Panduan Perluasan Pengkelasan *Dewey Decimal Classification* (DDC) Bagi Kawasan Di Malaysia. Ia bertujuan untuk memperbaharui dan memperkembangkan nombor pengkelasan bagi pembinaan dan pendokumentasian koleksi perpustakaan yang melibatkan kawasan-kawasan di Malaysia.

Terbitan pada kali ini telah memperincikan nombor-nombor pengkelasan dengan menggunakan gabungan nombor pengkelasan DDC, kod negeri PNM dan kombinasi **Kod Sempadan Pentadbiran Tanah (*Unique Parcel Identifier – UPI*)** milik Pusat Infrastruktur Data Geospasial Negara (MaCGDI), Kementerian Air, Tanah dan Sumber Asli (KATS). MaCGDI, KATS merupakan sebuah agensi kerajaan yang dipertanggungjawabkan dalam mengurus pembangunan Infrastruktur Data Geospasial Negara (MyGDI) sebagai Infrastruktur Data Geopatial Kebangsaan (NSDI) dan menyelaras perkongsian maklumat geospasial dalam kalangan agensi-agensinya kerajaan, swasta dan awam. Di kesempatan ini ucapan penghargaan dan

terima kasih kepada MaCGDI, KATS kerana membenarkan PNM untuk mengaplikasi maklumat geospasial yang sedia ada menerusi laman web www.mygeoportal.gov.my bagi menjayakan terbitan ini. Secara tidak langsung, pendekatan *Government to Government* (G2G) terlaksana dengan mewujudkan kolaborasi antara kedua-dua agensi kerajaan melalui perkongsian maklumat geospasial. Usaha sebegini banyak membantu PNM dalam membentuk nombor-nombor pengkelasan bagi kawasan-kawasan di Malaysia.

Secara umumnya, buku panduan ini dilaksanakan kerana sistem nombor sebelum ini didapati tidak mampu untuk diperkembangkan lagi sekiranya terdapat penambahan kawasan baharu di negeri-negeri dalam Malaysia. Diharapkan penerbitan ini menjadi panduan dan rujukan, selain membantu para pustakawan dalam mengkelas dan mengkatalog bahan-bahan yang dikategorikan sebagai bahan-bahan Malaysiana.

TUJUAN

Panduan Perluasan Pengkelasan *Dewey Decimal Classification* (DDC) Bagi Kawasan Di Malaysia diterbitkan bagi tujuan seperti berikut:

1. Menyediakan dan mengemaskini satu garis panduan yang sahih, sistematik, relevan dan mudah bagi pendokumentasian bahan-bahan Malaysiana yang berkualiti di Malaysia.
2. Mewujudkan keseragaman dalam pengkelasan nombor-nombor bagi bahan-bahan Malaysiana yang berkaitan dengan penulisan atau karya-karya yang lain.
3. Membantu pustakawan PNM khususnya dan seluruh Malaysia amnya dalam proses pengkelasan bahan-bahan Malaysiana berkaitan penulisan mengenai sempadan pentadbiran tanah melibatkan negeri Bahagian, Daerah, Jajahan, Mukim, Bandar, Pekan, Kampung, Pulau, *Land District*, Seksyen dan Presint negeri-negeri di Malaysia.
4. Mempertingkatkan kerjasama dan perkongsian sumber maklumat antara perpustakaan-perpustakaan dan agensi-agensi kerajaan di Malaysia.

DEFINISI

Menurut Kamus Dewan Edisi Keempat Tahun 2005 perkataan “**Perluasan**” adalah bermaksud perihal menjadi luas; peluasan perihal atau perbuatan meluaskan atau memperluas.

Manakala menurut Kamus Besar Bahasa Melayu Tahun 2002 perkataan “**Kawasan**” pula bermaksud daerah, rantau, kampus (maktab/universiti), mukim, kampung, bahagian, seksyen, jajahan, tempat, ruang, alam, wilayah, distrik, negeri, propinsi, korong, zon, perkarangan rumah, medan, gelanggang, lapangan, tempat yang luas, padang, landasan, tanah lapang, alun-alun, arena, kalangan dan lingkungan.

SKOP

Panduan Perluasan Pengkelasan *Dewey Decimal Classification* (DDC) Bagi Kawasan Di Malaysia ini mengandungi garis panduan pembinaan dan senarai nombor pengkelasan seperti yang berikut:

- (i) Menggabungkan nombor pengkelasan asas DDC bagi negara Malaysia;
- (ii) Nombor pengkelasan PNM bagi negeri-negeri dan Wilayah Persekutuan dan zon;
- (iii) Nombor sempadan pentadbiran tanah kod UPI dari MaCGDI, Kementerian Air, Tanah dan Sumber Asli; dan

Ia merangkumi Bahagian, Daerah, Jajahan, Mukim, Bandar, Pekan, Kampung, Pulau, *Land District*, Seksyen dan Presint bagi setiap negeri dan Wilayah Persekutuan yang terdapat di dalam negara Malaysia.

SUSUNAN

Buku ini mengandungi nombor pengkelasan yang mewakili 13 negeri dan tiga (3) Wilayah Persekutuan (W.P.) di Malaysia dan tambahan lima (5) zon yang mengkategorikan negeri-negeri di Malaysia bagi tujuan pengkelasan bahan-bahan Malaysiana sebagai melengkapkan matlamat penerbitan ini. Lima (5) zon diilhamkan dengan merujuk kepada beberapa sampel dari sumber pelbagai agensi kerajaan yang membahagikan negeri-negeri di Malaysia mengikut zon-zon tertentu dalam menjayakan proses kerja pentadbiran masing-masing. Pembahagian zon adalah seperti berikut:

- i. Zon Utara (Perlis, Kedah, Pulau Pinang dan Perak)
- ii. Zon Timur (Kelantan, Terengganu dan Pahang)
- iii. Zon Tengah (Selangor, W.P. Kuala Lumpur dan W.P. Putrajaya)
- iv. Zon Selatan (Melaka, Negeri Sembilan dan Johor)
- v. Zon Borneo (Sarawak, W.P. Labuan dan Sabah)

RASIONAL PENGGABUNGAN NOMBOR KOD SEMPADAN PENTADBIRAN TANAH (UPI)

Rasional penggabungan kod UPI adalah seperti berikut:

1. Maklumat Sempadan Pentadbiran Tanah Adalah Tepat dan Sahih di bawah Peruntukan Undang-Undang.

Nama Sempadan Pentadbiran Tanah telah disahkan secara bersama dengan pihak Setiausaha Kerajaan Negeri melalui semakan kepada Warta Kerajaan Negeri dan Pelan Warta. Di bawah Seksyen 11, Kanun Tanah Negara 1965 (KTN), membolehkan Pihak Berkuasa Negeri (PBN) menerbitkan Warta Kerajaan Negeri merangkumi pembahagian sempadan bagi negeri, daerah dan mukim/bandar/pekan bagi sesebuah negeri di Semenanjung Malaysia. Manakala, Pelan Warta merupakan pelan rujukan bagi mengesahkan sempadan pentadbiran tanah bagi sempadan negeri, daerah/jajahan, mukim/bandar/pekan dan seksyen/presint. Ia disediakan oleh pihak Jabatan Ukur dan Pemetaan Malaysia (JUPEM) berdasarkan nama-nama sempadan pentadbiran tanah yang terdapat di dalam Warta Kerajaan yang telah disahkan oleh pihak Setiausaha Kerajaan Negeri (SUK) berkenaan.

2. Maklumat Sempadan Pentadbiran Tanah dapat Diakses Melalui dalam Talian.

Maklumat spatial bagi setiap sempadan tanah dapat ditunjukkan dan disimpan dalam Pangkalan Data Ukur Kadaster Berdigit Kebangsaan (NDCDB), JUPEM. Ia terdiri daripada sempadan negeri, daerah/jajahan, mukim/bandar/pekan dan seksyen/presint. Ia memudahkan dan membantu para pengkatalog merujuk secara dalam talian mengenal pasti lokasi dan sempadan sebenar maklumat (visual) yang ingin direkodkan. Maklumat ini boleh diakses melalui laman web www.mygeoportal.gov.my bagi membolehkan pengguna mendapatkan paparan grafik dan juga maklumat atribut.

3. Pembinaan Nombor dan Nama Sempadan Pentadbiran Tanah Bagi Sempadan Baharu Lebih Mudah dan Efisien.

Nama sempadan pentadbiran tanah yang belum diwartakan (baharu), ia hendaklah menggunakan nama semasa yang sedang diguna pakai oleh pihak SUK, JUPEM dan Pejabat Tanah dan Galian (PTG) dan seterusnya perlu diambil tindakan pewartaan. Secara tidak langsung, ia lebih memudahkan kerana nombor kod UPI bagi sempadan pentadbiran tanah yang belum diwartakan akan dikemaskini oleh pihak Pusat Infrastruktur Data Geospatial Negara (MaCGDI), Kementerian Air, Tanah dan Sumber Asli setelah diwartakan. Pengemaskinian Perluasan Jadual Kawasan Bagi Malaysia adalah selari dan mudah kerana pembinaan nombor dan nama sempadan pentadbiran tanah yang baharu hanya perlu merujuk laman web www.mygeoportal.gov.my sekiranya ada sebarang penambahbaikan.

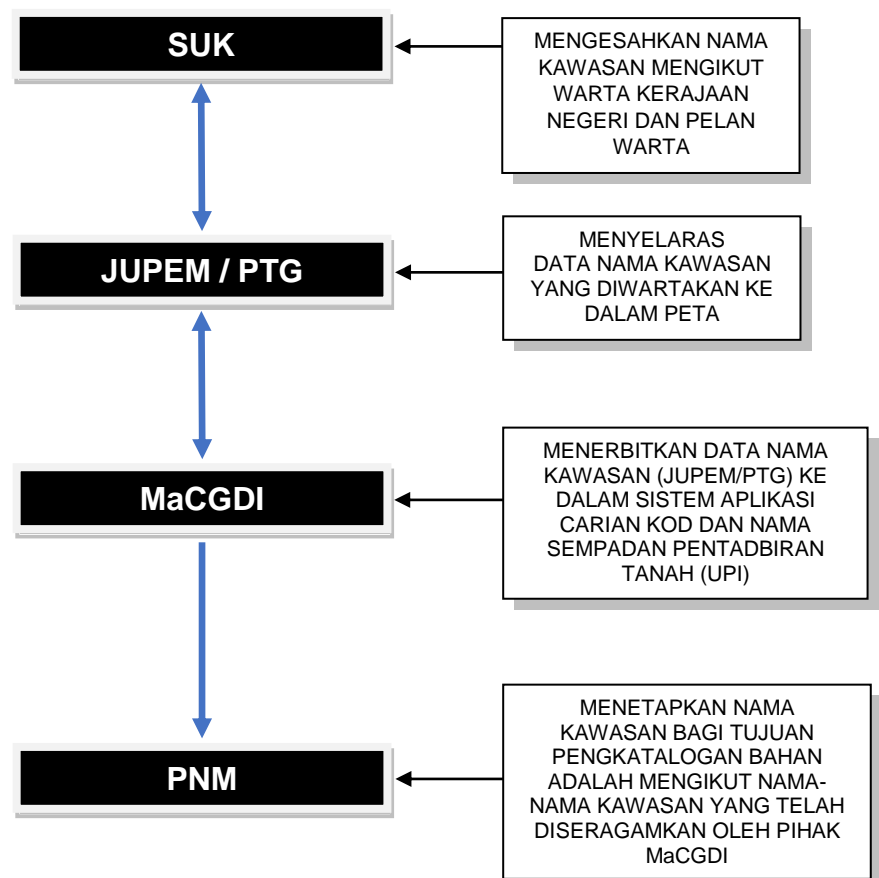
PANDUAN PEMBINAAN DAN PENGGUNAAN NOMBOR PENKELASAN DEWEY DECIMAL CLASSIFICATION (DDC) BAGI KAWASAN DI MALAYSIA

Kaedah pembinaan nombor perluasan jadual kawasan ini dibahagikan kepada tiga (3) jenis iaitu:

1. Penyelarasan Nama Kawasan;
2. Penyelarasan Nombor Pengkelasan Kawasan; dan
3. Nombor Pengkelasan Kawasan Malaysia

1. Penyelarasan Nama Kawasan

Penyelarasan Nama Kawasan disahkan oleh pihak Setiausaha Kerajaan Negeri (SUK) melalui semakan kepada Warta Kerajaan Negeri dan Pelan Warta. Sekiranya tiada dokumen sokongan maka penggunaan nama semasa dijadikan asas dalam penyelarasan tersebut. Seterusnya, pihak JUPEM bersama-sama dengan pihak PTG menyelaras perolehan nama-nama kawasan tersebut dan diserahkan kepada Pusat Infrastruktur Data Geospasial Negara (MaCGDI) untuk penentuan kod-kod kawasan bagi nama yang telah diwartakan untuk tujuan penyeragaman.



2. Penyelarasan Nombor Pengkelasan Kawasan

Penyelarasan nombor pengkelasan kawasan pula melibatkan tiga (3) kombinasi terbitan asas yang diterbitkan menjadi satu (1) nombor rujukan umum yang mewakili kawasan tersebut. Pembinaan nombor pengkelasan kawasan ini melibatkan peruntukan nombor yang telah diberikan oleh sistem *Dewey Decimal Classification* (DDC), nombor yang dibina oleh Perpustakaan Negara Malaysia dan Nombor Kod Kawasan yang diterbitkan oleh Pusat Infrastruktur Data Geospatial Negara. Kod nombor yang diambil melibatkan nombor Bahagian, Daerah, Jajahan, Mukim, Bandar, Pekan, Kampung, Pulau, *Land District*, Seksyen dan Presint. Contoh susunan nombor kawasan adalah seperti berikut:



3. Nombor Pengkelasan Kawasan Malaysia





Struktur pengkelasan kawasan adalah berdasarkan Nombor Pengkelasan Kawasan Malaysia dan *MARC Code List for Geographic Areas* yang telah diterbitkan oleh *Library of Congress* pada bulan Mac 2006.

Nombor Pengkelasan Kawasan Malaysia & *MARC Code List for Geographic Areas* (*Library of Congress*)

NAMA NEGARA/ NEGERI/ZON	KOD YANG DITETAPKAN	
	NOMBOR	ABJAD
NEGARA		
Malaysia	595	a-my--
NEGERI		
Perlis	111	a-my-pl
Kedah	112	a-my-ke
Pulau Pinang	113	a-my-pp
Perak	114	a-my-pe
Selangor	115	a-my-se
W.P. Kuala Lumpur	116	a-my-wp
Negeri Sembilan	117	a-my-ns
Melaka	118	a-my-me
Johor	119	a-my-jo
Kelantan	121	a-my-kn
Terengganu	122	a-my-tr
Pahang	123	a-my-pa
Sabah	21	a-my-sa
Sarawak	22	a-my-sr
W.P. Labuan	23	a-my-wp
W.P. Putrajaya	24	a-my-wp
ZON		
Zon Utara	25	a-my-ut
Zon Timur	26	a-my-ti
Zon Tengah	27	a-my-te
Zon Selatan	28	a-my-sl
Zon Borneo	29	a-my-bo

PETUNJUK:	
	Nombor yang dibina oleh DDC Edisi 23
	Nombor yang dibina oleh PNM (1997)
	Nombor yang dibina oleh PNM (2018)

PENERANGAN MENGENAI STRUKTUR PENKELASAN KAWASAN

BIL.	PENERANGAN	KOD WARNA * (Rujuk Contoh Struktur Pengkelasan)
1.	<p>Digit pertama hingga ketiga (Negara) – Nombor Pengkelasan DDC</p> <ul style="list-style-type: none"> ❖ Digit pertama hingga ketiga menerangkan kod negara bagi Malaysia. 	
2.	<p>Digit keempat hingga keenam (Negeri, W.P Persekutuan dan Zon)</p> <ul style="list-style-type: none"> ❖ Digit keempat hingga keenam menerangkan kod 13 buah negeri, 3 buah W.P. Persekutuan dan 5 jenis Zon dalam Malaysia. ❖ Bagi negeri Sarawak, Sabah, W.P Persekutuan dan Zon hanya menggunakan digit keempat dan kelima sahaja. 	
3.	<p>Digit ketujuh hingga kelapan (Daerah/Jajahan)</p> <ul style="list-style-type: none"> ❖ Digit ketujuh hingga kelapan menerangkan kod daerah. ❖ Bagi negeri Kelantan, ia menggunakan kod jajahan. ❖ Bagi negeri-negeri yang tidak mempunyai kod daerah/jajahan, maka ruangan ini akan direkod sebagai 00 sahaja. 	
4.	<p>Digit kesembilan dan kesepuluh (Mukim/Bandar/Pekan/Kampung/Pulau/Land District)</p> <ul style="list-style-type: none"> ❖ Digit kesembilan hingga kesepuluh menerangkan kod mukim/bandar/pekan mengikut mana yang berkaitan. ❖ Bagi negeri-negeri yang tidak mempunyai kod mukim/bandar/pekan, maka ruangan ini akan direkod sebagai 00 sahaja. 	
5.	<p>Digit kesebelas, kedua belas dan ketiga belas (Seksyen/Presint)</p> <ul style="list-style-type: none"> ❖ Digit kesebelas, kedua belas dan ketiga belas menerangkan kod seksyen. ❖ Bagi Wilayah Persekutuan Putrajaya ia menggunakan kod presint. 	

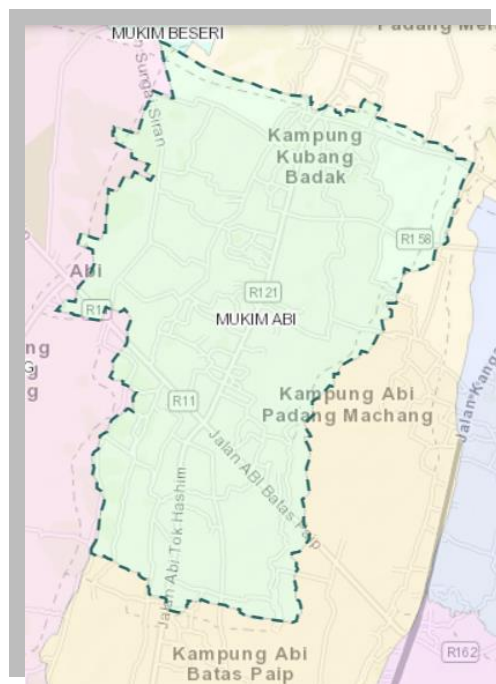
CONTOH STRUKTUR 1

MALAYSIA > PERLIS > TIADA DAERAH > MUKIM ABI > TIADA SEKSYEN

NO.	PENKELASAN	NEGARA	NEGERI	BAHAGIAN / DAERAH / JAJAHAN	MUKIM / BANDAR / PEKAN / PULAU / KAMPUNG / LAND DISTRICT	SEKSYEN / PRECINT	PENETAPAN
1.	NAMA KAWASAN	MALAYSIA	PERLIS	TIADA	MUKIM ABI	TIADA	a-my-pl
	NOMBOR PENKELASAN	595	111	00	01	TIADA	5951110001

PECAHAN PENANGGUNGJAWAB PEMBINAAN STRUKTUR NOMBOR PENKELASAN

STRUKTUR NO. PENKELASAN	5951110001		
PENERANGAN	NOMBOR	DIBINA OLEH	KAWASAN
	595	DDC	MALAYSIA
	111	PNM	PERLIS
	00	JUPEM/MaCGDI	TIADA DAERAH
	01	MaCGDI	MUKIM ABI



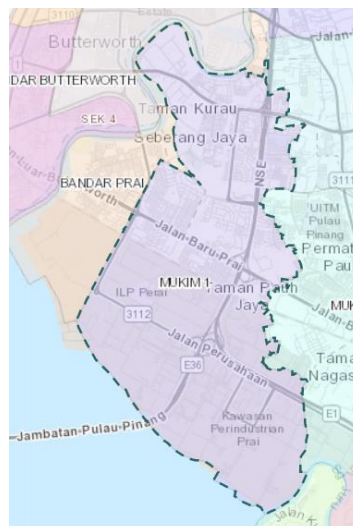
CONTOH STRUKTUR 2

MALAYSIA > PULAU PINANG > DAERAH SEBERANG PERAI TENGAH > MUKIM 1 > TIADA SEKSYEN

NO.	PENKELASAN	NEGARA	NEGERI	BAHAGIAN / DAERAH / JAJAHAN	MUKIM / BANDAR / PEKAN / PULAU / KAMPUNG / LAND DISTRICT	SEKSYEN / PRECINT	PENETAPAN
2.	NAMA KAWASAN	MALAYSIA	PULAU PINANG	DAERAH SEBERANG PERAI TENGAH	MUKIM 1	TIADA	a-my-pp
	NOMBOR PENKELASAN	595	113	01	01	TIADA	5951130101

PECAHAN PENANGGUNGJAWAB PEMBINAAN STRUKTUR NOMBOR PENKELASAN

STRUKTUR NO. PENKELASAN	5951130101		
PENERANGAN	NOMBOR	PEMILIK	KAWASAN
	595	DDC	MALAYSIA
	113	PNM	PULAU PINANG
	01	JUPEM/MaCGDI	DAERAH SEBERANG PERAI TENGAH
	01	JUPEM/MaCGDI	MUKIM 1
	TIADA	TIADA	TIADA SEKSYEN



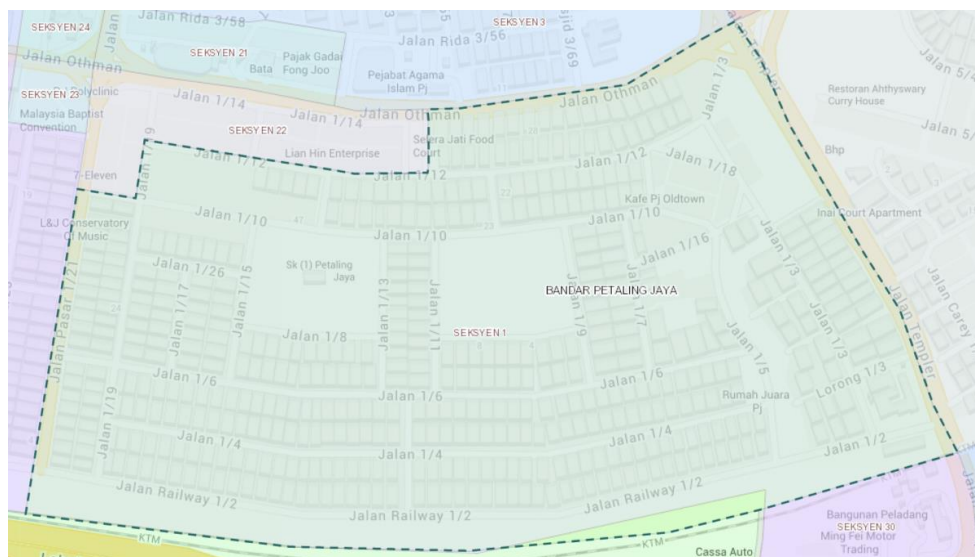
CONTOH STRUKTUR 3

MALAYSIA > SELANGOR > DAERAH PETALING > BANDAR PETALING JAYA > SEKSYEN 1

NO.	PENKELASAN	NEGARA	NEGERI	BAHAGIAN / DAERAH / JAJAHAN	MUKIM / BANDAR / PEKAN / PULAU / KAMPUNG / LAND DISTRICT	SEKSYEN / PRECINT	PENETAPAN
3.	NAMA KAWASAN	MALAYSIA	SELANGOR	DAERAH PETALING	BANDAR PETALING JAYA	SEKSYEN 1	a-my-se
	NOMBOR PENKELASAN	595	115	08	40	001	5951150840001

PECAHAN PENANGGUNGJAWAB PEMBINAAN STRUKTUR NOMBOR PENKELASAN

STRUKTUR NO. PENKELASAN	5951150840001		
PENERANGAN	NOMBOR	PEMILIK	KAWASAN
	595	DDC	MALAYSIA
	115	PNM	SELANGOR
	08	JUPEM/MaCGDI	DAERAH PETALING
	40	JUPEM/MaCGDI	BANDAR PETALING JAYA
	001	JUPEM/MaCGDI	SEKSYEN 1



CONTOH STRUKTUR 4

MALAYSIA > W. P. PUTRAJAYA > TIADA DAERAH > BANDAR PUTRAJAYA > PRESINT 1

NO.	PENGEKELASAN	NEGARA	NEGERI	BAHAGIAN / DAERAH / JAJAHAN	MUKIM / BANDAR / PEKAN / PULAU / KAMPUNG / LAND DISTRICT	SEKSYEN / PRECINT	PENETAPAN
4.	NAMA KAWASAN	MALAYSIA	W.P. PUTRAJAYA	TIADA	BANDAR PUTRAJAYA	PRESINT 1	a-my-wp
	NOMBOR PENGEKELASAN	595	24	00	40	001	595240040001

PECAHAN PENANGGUNGJAWAB PEMBINAAN STRUKTUR NOMBOR PENGEKELASAN

STRUKTUR NO. PENGEKELASAN	595240040001		
PENERANGAN	NOMBOR	PEMILIK	KAWASAN
	595	DDC	MALAYSIA
	24	PNM	W. P. PUTRAJAYA
	00	JUPEM/MaCGDI	TIADA DAERAH
	40	JUPEM/MaCGDI	BANDAR PUTRAJAYA
	001	JUPEM/MaCGDI	PRESINT 1



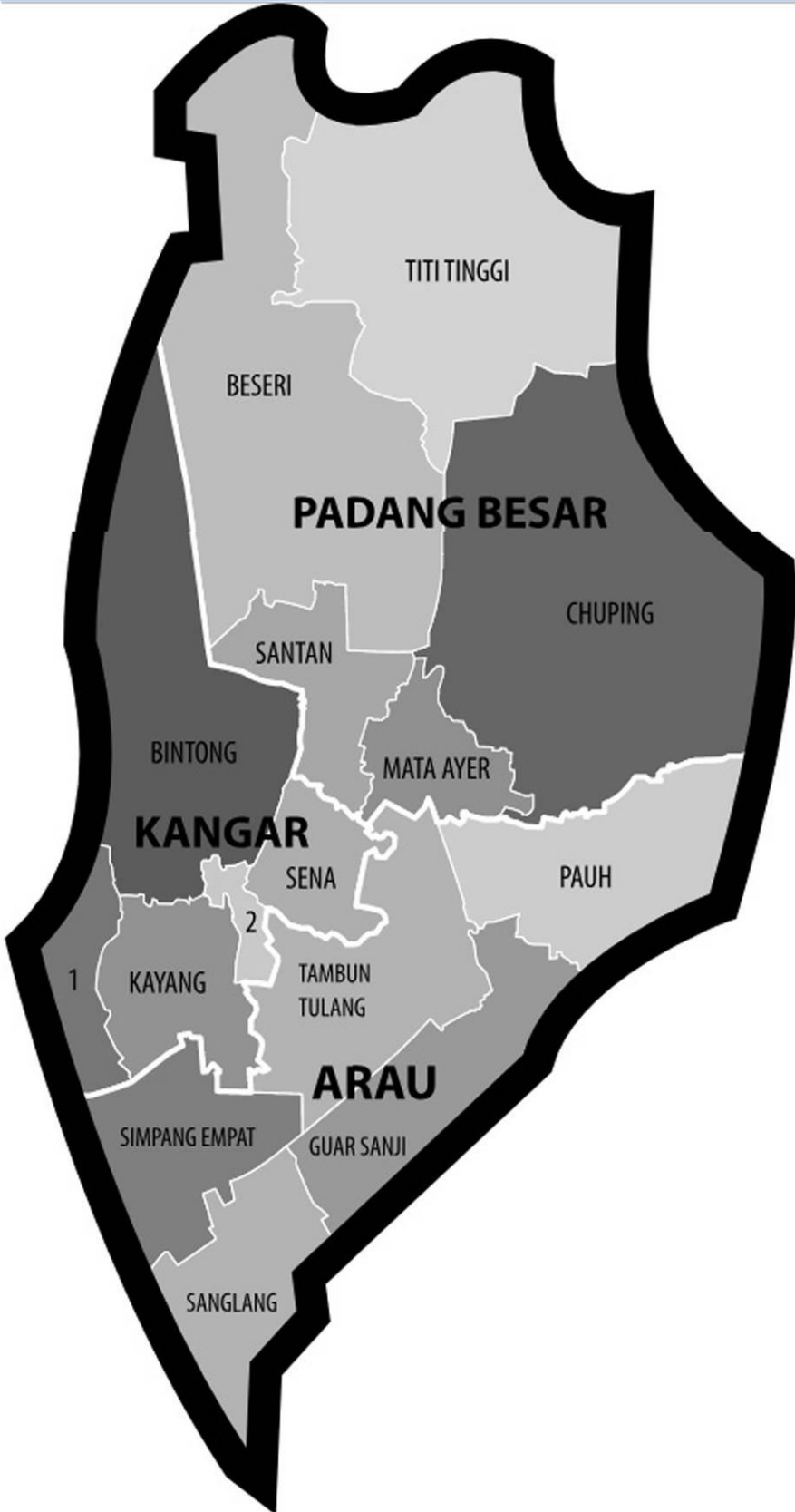
PENUTUP

Diharapkan buku ini dapat memberi manfaat kepada semua pihak yang terlibat dalam penggunaan Panduan Perluasan Pengkelasan *Dewey Decimal Classification* (DDC) Bagi Kawasan Di Malaysia. Justeru, buku ini disarankan untuk dijadikan sebagai salah satu sumber rujukan yang komprehensif untuk diguna pakai oleh semua pihak yang berkaitan sama ada agensi kerajaan dan swasta bagi pelbagai tujuan.

Akhir kata, pihak Jawatankuasa turut merakam jutaan terima kasih di atas sumbangan maklumat dan nasihat yang dihulurkan oleh Pusat Infrastruktur Data Geospasial Negara (MaCGDI), Kementerian Air, Tanah dan Sumber Asli serta semua yang terlibat secara langsung dan tidak langsung dalam menjayakan penerbitan ini adalah sangat dihargai.



Sesi bergambar sempena lawatan Jawatankuasa Standard Katalog Kebangsaan ke Pusat Infrastruktur Data Geospasial Negara (MaCGDI), Kementerian Air, Tanah dan Sumber Asli, Putrajaya pada 31 Oktober 2018 (Rabu)



PERLIS

PERLIS – 595 111		
MARC Code List for Geographic Areas: a-my-pl		
BIL.	MUKIM / BANDAR / PEKAN	NOMBOR PENKELASAN PERLUASAN KAWASAN
1.	MUKIM ABI	5951110001
2.	MUKIM ARAU	5951110002
3.	MUKIM BESERI	5951110003
4.	MUKIM CHUPING	5951110004
5.	MUKIM UTAN AJI	5951110005
6.	MUKIM JEJAWI	5951110006
7.	MUKIM KAYANG	5951110007
8.	MUKIM KECHOR	5951110008
9.	MUKIM KUALA PERLIS	5951110009
10.	MUKIM KURONG ANAI	5951110010
11.	MUKIM KURONG BATANG	5951110011
12.	MUKIM NGULANG	5951110012
13.	MUKIM ORAN	5951110013
14.	MUKIM PADANG PAUH	5951110014
15.	MUKIM PADANG SIDING	5951110015
16.	MUKIM PAYA	5951110016
17.	MUKIM SANGLANG	5951110017
18.	MUKIM SENA	5951110018
19.	MUKIM SERIAB	5951110019
20.	MUKIM SUNGAI ADAM	5951110020
21.	MUKIM TITI TINGGI	5951110021
22.	MUKIM WANG BINTONG	5951110022
23.	BANDAR ARAU	5951110040
24.	BANDAR KANGAR	5951110041
25.	PEKAN KUALA PERLIS	5951110070
26.	PEKAN KAKI BUKIT	5951110072



KEDAH

KEDAH – 595 112**MARC Code List for Geographic Areas: a-my-ke**

BIL.	DAERAH	MUKIM / BANDAR / PEKAN	NOMBOR PENGEKELASAN PERLUASAN KAWASAN
KOTA SETAR			59511201
1.		MUKIM ALOR MALAI	5951120101
2.		MUKIM ANAK BUKIT	5951120103
3.		MUKIM DERGA	5951120107
4.		MUKIM GUNONG	5951120109
5.		MUKIM KANGKONG	5951120112
6.		MUKIM KUBANG ROTAN	5951120115
7.		MUKIM LANGGAR	5951120116
8.		MUKIM LENGKUAS	5951120117
9.		MUKIM LEPAI	5951120118
10.		MUKIM LIMBONG	5951120120
11.		MUKIM PADANG HANG	5951120122
12.		MUKIM PADANG LALANG	5951120123
13.		MUKIM PENKALAN KUNDOR	5951120124
14.		MUKIM SALA KECHIK	5951120126
15.		MUKIM SUNGAI BAHARU	5951120127
16.		MUKIM TAJAR	5951120128
17.		MUKIM TEBENGAU	5951120129
18.		MUKIM TELAGA MAS	5951120130
19.		MUKIM TITI GAJAH	5951120133
20.		BANDAR ALOR SETAR	5951120140
21.		BANDAR ANAK BUKIT	5951120141
22.		BANDAR KUALA KEDAH	5951120143
23.		BANDAR ALOR MERAH	5951120147
24.		BANDAR BUKIT PINANG	5951120148
25.		BANDAR LANGGAR	5951120149
26.		BANDAR SIMPANG EMPAT	5951120150
27.		PEKAN ALOR JANGGUS	5951120170
28.		PEKAN KOTA SARANG SEMUT	5951120172
29.		PEKAN GUNUNG	5951120175
KUBANG PASU			59511202
1.		MUKIM AH	5951120201
2.		MUKIM BINJAL	5951120202
3.		MUKIM BUKIT TINGGI	5951120203
4.		MUKIM GELONG	5951120204
5.		MUKIM HUSBA	5951120205
6.		MUKIM JERAM	5951120206
7.		MUKIM JERLUN	5951120207
8.		MUKIM JITRA	5951120208
9.		MUKIM KEPELU	5951120209
10.		MUKIM KUBANG PASU	5951120210
11.		MUKIM MALAU	5951120211
12.		MUKIM NAGA	5951120212
13.		MUKIM PADANG PERAHU	5951120213
14.		MUKIM PELUBANG	5951120214

KEDAH – 595 112**MARC Code List for Geographic Areas: a-my-ke**

BIL.	DAERAH	MUKIM / BANDAR / PEKAN	NOMOR PENGEKELASAN PERLUASAN KAWASAN
15.		MUKIM PERING	5951120215
16.		MUKIM PUTAT	5951120216
17.		MUKIM SANGLANG	5951120217
18.		MUKIM SUNGAI LAKA	5951120218
19.		MUKIM TEMIN	5951120219
20.		MUKIM TUNJANG	5951120220
21.		MUKIM WANG TEPUS	5951120221
22.		BANDAR CHANGLUN	5951120240
23.		BANDAR JITRA	5951120241
24.		BANDAR KODIANG	5951120242
25.		BANDAR TUNJANG	5951120243
26.		BANDAR BANDAR DARULAMAN	5951120244
27.		BANDAR PADANG SERA	5951120245
28.		BANDAR KEPALA BATAS	5951120246
29.		BANDAR BUKIT KAYU HITAM	5951120247
30.		PEKAN AYER HITAM	5951120270
31.		PEKAN KUALA SANGLANG	5951120276
32.		PEKAN SANGLANG	5951120281
33.		PEKAN KERPAN	5951120289
34.		PEKAN SINTOK	5951120290
35.		PEKAN NAPOH	5951120291
36.		PEKAN SUNGAI KOROK	5951120292
PADANG TERAP			59511203
1.		MUKIM BATANG TUNGGANG KANAN	5951120301
2.		MUKIM BATANG TUNGGANG KIRI	5951120302
3.		MUKIM BELIMBING KANAN	5951120303
4.		MUKIM BELIMBING KIRI	5951120304
5.		MUKIM KURONG HITAM	5951120305
6.		MUKIM PADANG TEMAK	5951120306
7.		MUKIM PADANG TERAP KANAN	5951120307
8.		MUKIM PADANG TERAP KIRI	5951120308
9.		MUKIM PEDU	5951120309
10.		MUKIM TEKAI	5951120310
11.		MUKIM TOLAK	5951120311
12.		BANDAR KUALA NERANG	5951120340
13.		PEKAN NAKA	5951120370
14.		PEKAN DURIAN BURUNG	5951120371
15.		PEKAN LUBOK MERBAU	5951120372
16.		PEKAN BUKIT TEMBAGA	5951120373
17.		PEKAN PADANG SANAI	5951120374
18.		PEKAN KAMPUNG TANJUNG	5951120375
LANGKAWI			59511204
1.		MUKIM AYER HANGAT	5951120401
2.		MUKIM BOHOR	5951120402
3.		MUKIM KEDAWANG	5951120403

KEDAH – 595 112
MARC Code List for Geographic Areas: a-my-ke

BIL.	DAERAH	MUKIM / BANDAR / PEKAN	NOMBOR PENGKELASAN PERLUASAN KAWASAN
4.		MUKIM PADANG MAT SIRAT	5951120405
5.		MUKIM ULU MELAKA	5951120406
6.		BANDAR KUAH	5951120440
7.		BANDAR PADANG MAT SIRAT	5951120441
8.		BANDAR PADANG LALANG	5951120442
9.		PEKAN TELOK DATAI	5951120472
KUALA MUDA			59511205
1.		MUKIM BUJANG	5951120501
2.		MUKIM BUKIT MERIAM	5951120502
3.		MUKIM GURUN	5951120503
4.		MUKIM HAJI KUDONG	5951120504
5.		MUKIM KOTA	5951120505
6.		MUKIM KUALA	5951120506
7.		MUKIM MERBOK	5951120507
8.		MUKIM PEKULA	5951120508
9.		MUKIM PINANG TUNGGAL	5951120509
10.		MUKIM RANTAU PANJANG	5951120510
11.		MUKIM SEMELING	5951120511
12.		MUKIM SIDAM KIRI	5951120512
13.		MUKIM SIMPOR	5951120513
14.		MUKIM SUNGAI PASIR	5951120514
15.		MUKIM SUNGAI PETANI	5951120515
16.		MUKIM TELOI KIRI	5951120516
17.		BANDAR BEDONG	5951120540
18.		BANDAR GURUN	5951120541
19.		BANDAR SUNGAI LALANG	5951120545
20.		BANDAR SUNGAI PETANI	5951120546
21.		BANDAR TIKAM BATU	5951120548
22.		BANDAR MERBOK	5951120549
23.		BANDAR SEMELING	5951120550
24.		BANDAR AMAN JAYA	5951120551
25.		PEKAN BUKIT SELAMBAU	5951120570
26.		PEKAN JENIANG	5951120571
27.		PEKAN KOTA KUALA MUDA	5951120573
28.		PEKAN TANJUNG DAWAI	5951120576
YAN			59511206
1.		MUKIM DULANG	5951120601
2.		MUKIM SALA BESAR	5951120602
3.		MUKIM SINGKIR	5951120603
4.		MUKIM SUNGAI DAUN	5951120604
5.		MUKIM YAN	5951120605
6.		BANDAR GUAR CHEMPEDAK	5951120640
7.		BANDAR YAN	5951120641
8.		PEKAN SIMPANG TIGA SUNGAI LIMAU	5951120671
9.		PEKAN SUNGAI LIMAU DALAM	5951120672

KEDAH – 595 112**MARC Code List for Geographic Areas: a-my-ke**




BIL.	DAERAH	MUKIM / BANDAR / PEKAN	NOMBOR PENGKELASAN PERLUASAN KAWASAN
10.		PEKAN TEROI	5951120674
11.		PEKAN SINGKIR	5951120675
SIK			59511207
1.		MUKIM JENERI	5951120701
2.		MUKIM SIK	5951120702
3.		MUKIM SOK	5951120703
4.		BANDAR SIK	5951120740
5.		PEKAN BATU LIMA SIK	5951120770
6.		PEKAN GULAU	5951120773
7.		PEKAN GAJAH PUTEH	5951120774
8.		PEKAN CHAROK PADANG	5951120775
BALING			59511208
1.		MUKIM BAKAI	5951120801
2.		MUKIM BALING	5951120802
3.		MUKIM BONGOR	5951120803
4.		MUKIM KUPANG	5951120804
5.		MUKIM PULAI	5951120805
6.		MUKIM SIONG	5951120806
7.		MUKIM TAWAR	5951120807
8.		MUKIM TELOI KANAN	5951120808
9.		BANDAR BALING	5951120840
10.		BANDAR KUALA KETIL	5951120841
11.		BANDAR KUPANG	5951120842
12.		PEKAN KAMPUNG BARU KEJAI	5951120872
13.		PEKAN PULAI	5951120874
14.		PEKAN TAWAR	5951120875
15.		PEKAN KUALA PEGANG	5951120876
16.		PEKAN PARIT PANJANG	5951120878
17.		PEKAN KAMPUNG LALANG	5951120879
18.		PEKAN MALAU	5951120880
KULIM			59511209
1.		MUKIM BAGAN SENJA	5951120901
2.		MUKIM JUNJONG	5951120902
3.		MUKIM KARANGAN	5951120903
4.		MUKIM KULIM	5951120905
5.		MUKIM MAHANG	5951120907
6.		MUKIM NAGA LILIT	5951120908
7.		MUKIM PADANG CHINA	5951120909
8.		MUKIM PADANG MEHA	5951120910
9.		MUKIM SEDIM	5951120911
10.		MUKIM SIDAM KANAN	5951120912
11.		MUKIM SUNGAI SELUANG	5951120913
12.		MUKIM SUNGAI ULAR	5951120914
13.		MUKIM TERAP	5951120915
14.		BANDAR KULIM	5951120940

KEDAH – 595 112**MARC Code List for Geographic Areas: a-my-ke**

BIL.	DAERAH	MUKIM / BANDAR / PEKAN	NOMBOR PENGEKELASAN PERLUASAN KAWASAN
15.		BANDAR LUNAS	5951120941
16.		BANDAR PADANG SERAI	5951120942
17.		PEKAN JUNJONG	5951120970
18.		PEKAN KARANGAN	5951120971
19.		PEKAN LABU BESAR	5951120972
20.		PEKAN MAHANG	5951120973
21.		PEKAN MERBAU PULAS	5951120974
22.		PEKAN SUNGAI KARANGAN	5951120975
23.		PEKAN SUNGAI KOB	5951120976
24.		PEKAN PADANG MEHA	5951120977
BANDAR BAHARU			59511210
1.		MUKIM BAGAN SAMAK	5951121001
2.		MUKIM KUALA SELAMA	5951121002
3.		MUKIM PERMATANG PASIR	5951121003
4.		MUKIM RELAU	5951121004
5.		MUKIM SERDANG	5951121005
6.		MUKIM SUNGAI BATU	5951121006
7.		MUKIM SUNGAI KECHIL	5951121007
8.		BANDAR BANDAR BAHARU	5951121040
9.		BANDAR SERDANG	5951121041
10.		PEKAN LUBUK BUNTAR	5951121070
11.		PEKAN SELAMA	5951121071
12.		PEKAN SUNGAI KECIL ILLIR	5951121072
13.		PEKAN RELAU	5951121073
PENDANG			59511211
1.		MUKIM AYER PUTEH	5951121101
2.		MUKIM BUKIT PAYA	5951121102
3.		MUKIM GUAR KEPAYANG	5951121103
4.		MUKIM PADANG KERBAU	5951121104
5.		MUKIM PADANG PELIANG	5951121105
6.		MUKIM PADANG PUSING	5951121106
7.		MUKIM RAMBAI	5951121107
8.		MUKIM TOBIAR	5951121108
9.		BANDAR PENDANG	5951121140
10.		PEKAN BUKIT JENUN	5951121170
11.		PEKAN KUBUR PANJANG	5951121171
12.		PEKAN TANAH MERAH	5951121172
13.		PEKAN TOKAI	5951121173
14.		PEKAN KOBAN	5951121174
15.		PEKAN KAMPUNG BARU	5951121175
16.		PEKAN SUNGAI TIANG	5951121176
POKOK SENGA			59511212
1.		MUKIM DERANG	5951121201
2.		MUKIM LESONG	5951121202
3.		MUKIM TUALANG	5951121203

KEDAH – 595 112**MARC Code List for Geographic Areas: a-my-ke**

BIL.	DAERAH	MUKIM / BANDAR / PEKAN	NOMBOR PENGKELASAN PERLUASAN KAWASAN
4.		MUKIM GAJAH MATI	5951121204
5.		MUKIM JABI	5951121205
6.		MUKIM BUKIT LADA	5951121206
7.		BANDAR POKOK SENGA	5951121240
8.		PEKAN KEBUN 500	5951121270



PULAU PINANG

PULAU PINANG – 595 113
MARC Code List for Geographic Areas: a-my-pp

BIL.	DAERAH	MUKIM / BANDAR / PEKAN	NOMBOR PENGKELASAN PERLUASAN KAWASAN
SEBERANG PERAI TENGAH			59511301
1.		MUKIM 1	5951130101
2.		MUKIM 2	5951130102
3.		MUKIM 3	5951130103
4.		MUKIM 4	5951130104
5.		MUKIM 5	5951130105
6.		MUKIM 6	5951130106
7.		MUKIM 7	5951130107
8.		MUKIM 8	5951130108
9.		MUKIM 9	5951130109
10.		MUKIM 10	5951130110
11.		MUKIM 11	5951130111
12.		MUKIM 12	5951130112
13.		MUKIM 13	5951130113
14.		MUKIM 14	5951130114
15.		MUKIM 15	5951130115
16.		MUKIM 16	5951130116
17.		MUKIM 17	5951130117
18.		MUKIM 18	5951130118
19.		MUKIM 19	5951130119
20.		MUKIM 20	5951130120
21.		MUKIM 21	5951130121
22.		BANDAR BUKIT MERTA JAM	5951130140
23.		BANDAR PRAI	5951130141
SEBERANG PERAI UTARA			59511302
1.		MUKIM 1	5951130201
2.		MUKIM 2	5951130202
3.		MUKIM 3	5951130203
4.		MUKIM 4	5951130204
5.		MUKIM 5	5951130205
6.		MUKIM 6	5951130206
7.		MUKIM 7	5951130207
8.		MUKIM 8	5951130208
9.		MUKIM 9	5951130209
10.		MUKIM 10	5951130210
11.		MUKIM 11	5951130211
12.		MUKIM 12	5951130212
13.		MUKIM 13	5951130213
14.		MUKIM 14	5951130214
15.		MUKIM 16	5951130216
16.		BANDAR BUTTERWORTH	5951130240
17.		BANDAR KEPALA BATAS	5951130241
SEBERANG PERAI SELATAN			59511303
1.		MUKIM 1	5951130301
2.		MUKIM 2	5951130302

PULAU PINANG – 595 113
MARC Code List for Geographic Areas: a-my-pp

BIL.	DAERAH	MUKIM / BANDAR / PEKAN	NOMBOR PENGKELASAN PERLUASAN KAWASAN
3.		MUKIM 3	5951130303
4.		MUKIM 4	5951130304
5.		MUKIM 5	5951130305
6.		MUKIM 6	5951130306
7.		MUKIM 7	5951130307
8.		MUKIM 8	5951130308
9.		MUKIM 9	5951130309
10.		MUKIM 10	5951130310
11.		MUKIM 11	5951130311
12.		MUKIM 12	5951130312
13.		MUKIM 13	5951130313
14.		MUKIM 14	5951130314
15.		MUKIM 15	5951130315
16.		MUKIM 16	5951130316
17.		BANDAR NIBONG TEBAL	5951130340
18.		BANDAR SUNGAI BAKAP	5951130341
TIMOR LAUT			59511304
1.		MUKIM 13	5951130401
2.		MUKIM 14	5951130402
3.		MUKIM 15	5951130403
4.		MUKIM 16	5951130404
5.		MUKIM 17	5951130405
6.		MUKIM 18	5951130406
7.		BANDAR AYER ITAM	5951130440
8.		BANDAR BATU FERINGGI	5951130441
9.		BANDAR BUKIT BENDERA	5951130442
10.		BANDAR GLUGOR	5951130443
11.		BANDAR GEORGE TOWN	5951130444
12.		BANDAR JELUTONG	5951130445
13.		BANDAR TANJONG BUNGAH	5951130446
14.		BANDAR TANJONG TOKONG	5951130447
15.		BANDAR TANJONG PINANG	5951130448
BARAT DAYA			59511305
1.		MUKIM 1	5951130501
2.		MUKIM 2	5951130502
3.		MUKIM 3	5951130503
4.		MUKIM 4	5951130504
5.		MUKIM 5	5951130505
6.		MUKIM 6	5951130506
7.		MUKIM 7	5951130507
8.		MUKIM 8	5951130508
9.		MUKIM 9	5951130509
10.		MUKIM 10	5951130510
11.		MUKIM 11	5951130511
12.		MUKIM 12	5951130512

PULAU PINANG – 595 113
MARC Code List for Geographic Areas: a-my-pp

BIL.	DAERAH	MUKIM / BANDAR / PEKAN	NOMBOR PENGKELASAN PERLUASAN KAWASAN
13.		MUKIM A	5951130513
14.		MUKIM B	5951130514
15.		MUKIM C	5951130515
16.		MUKIM D	5951130516
17.		MUKIM E	5951130517
18.		MUKIM F	5951130518
19.		MUKIM G	5951130519
20.		MUKIM H	5951130520
21.		MUKIM I	5951130521
22.		MUKIM J	5951130522
23.		BANDAR BALIK PULAU	5951130540
24.		BANDAR BAYAN LEPAS	5951130541



PERAK

PERAK – 595 114
MARC Code List for Geographic Areas: a-my-pe

BIL.	DAERAH	MUKIM / BANDAR / PEKAN	NOMBOR PENGKELASAN PERLUASAN KAWASAN
BATANG PADANG			59511401
1.		MUKIM BATANG PADANG	5951140101
2.		MUKIM BIDOR	5951140102
3.		MUKIM CHENDERIANG	5951140103
4.		MUKIM SUNGKAI	5951140107
5.		BANDAR BIDOR	5951140140
6.		BANDAR CHENDERIANG	5951140141
7.		BANDAR SUNGKAI	5951140142
8.		BANDAR TAPAH	5951140144
9.		BANDAR TEMOH	5951140145
10.		PEKAN AYER KUNING	5951140170
11.		PEKAN BANIR	5951140171
12.		PEKAN BIKAM	5951140173
13.		PEKAN SUNGAI LESONG	5951140175
14.		PEKAN TAPAH ROAD	5951140176
15.		PEKAN TEMOH STATION	5951140177
MANJUNG			59511402
1.		MUKIM BERUAS	5951140201
2.		MUKIM LEKIR	5951140202
3.		MUKIM LUMUT	5951140203
4.		MUKIM PENKALAN BAHARU	5951140204
5.		MUKIM SITIAWAN	5951140205
6.		BANDAR LUMUT	5951140240
7.		PEKAN AYER TAWAR	5951140270
8.		PEKAN BERUAS	5951140271
9.		PEKAN CHANGKAT KERUING	5951140272
10.		PEKAN DAMAR LAUT	5951140273
11.		PEKAN KAMPONG BAHARU	5951140274
12.		PEKAN KAMPONG KOH	5951140275
13.		PEKAN KAMPONG SITIAWAN	5951140276
14.		PEKAN PANGKOR	5951140277
15.		PEKAN PANTAI REMIS	5951140278
16.		PEKAN PASIR BOGAK	5951140279
17.		PEKAN GURNEY	5951140280
18.		PEKAN PENKALAN BAHARU	5951140281
19.		PEKAN SEGARI	5951140282
20.		PEKAN SITIAWAN	5951140283
21.		PEKAN SUNGAI PINANG KECHIL	5951140284
KINTA			59511403
1.		MUKIM BELANJA	5951140301
2.		MUKIM HULU KINTA	5951140302
3.		MUKIM SUNGAI RAYA	5951140304
4.		MUKIM SUNGAI TERAP	5951140305
5.		MUKIM TANJONG TUALANG	5951140306
6.		BANDAR BATU GAJAH	5951140340

PERAK – 595 114
MARC Code List for Geographic Areas: a-my-pe

BIL.	DAERAH	MUKIM / BANDAR / PEKAN	NOMBOR PENGKELASAN PERLUASAN KAWASAN
7.		BANDAR CHEMOR	5951140341
8.		BANDAR IPOH (U)	5951140343
9.		BANDAR IPOH (S)	5951140344
10.		BANDAR JELAPANG	5951140345
11.		BANDAR LAHAT	5951140347
12.		BANDAR MENGLEMBU	5951140348
13.		BANDAR PAPAN	5951140349
14.		BANDAR PUSING	5951140351
15.		BANDAR SEPUTEH	5951140352
16.		BANDAR SUNGAI RAYA	5951140353
17.		BANDAR TAMBUN	5951140354
18.		BANDAR TANJONG RAMBUTAN	5951140355
19.		BANDAR TERONOH	5951140356
20.		PEKAN KANTHAN	5951140370
21.		PEKAN SIMPANG PULAI	5951140373
22.		PEKAN TANJONG TUALANG	5951140374
KERIAN			59511404
1.		MUKIM BAGAN SERAI	5951140401
2.		MUKIM BAGAN TIANG	5951140402
3.		MUKIM BERIAH	5951140403
4.		MUKIM GUNONG SEMANGGOL	5951140404
5.		MUKIM KUALA KURAU	5951140405
6.		MUKIM PARIT BUNTAR	5951140406
7.		MUKIM SELINSING	5951140407
8.		MUKIM TANJONG PIANDANG	5951140408
9.		BANDAR BAGAN SERAI	5951140440
10.		BANDAR KUALA KURAU	5951140441
11.		BANDAR PARIT BUNTAR	5951140442
12.		PEKAN BUKIT MERAH	5951140470
13.		PEKAN JALAN BARU	5951140471
14.		PEKAN SIMPANG EMPAT	5951140472
15.		PEKAN SIMPANG LIMA	5951140473
16.		PEKAN SUNGAI GEDONG	5951140474
17.		PEKAN TANJONG PIANDANG	5951140475
KUALA KANGSAR			59511405
1.		MUKIM CHEGAR GALAH	5951140501
2.		MUKIM KAMPONG BUAYA	5951140502
3.		MUKIM KOTA LAMA KANAN	5951140503
4.		MUKIM KOTA LAMA KIRI	5951140504
5.		MUKIM LUBOK MERBAU	5951140505
6.		MUKIM PULAU KAMIRI	5951140506
7.		MUKIM SAYUNG	5951140507
8.		MUKIM SENGGANG	5951140508
9.		MUKIM SUNGAI SIPUT	5951140509
10.		BANDAR KUALA KANGSAR	5951140540

PERAK – 595 114
MARC Code List for Geographic Areas: a-my-pe

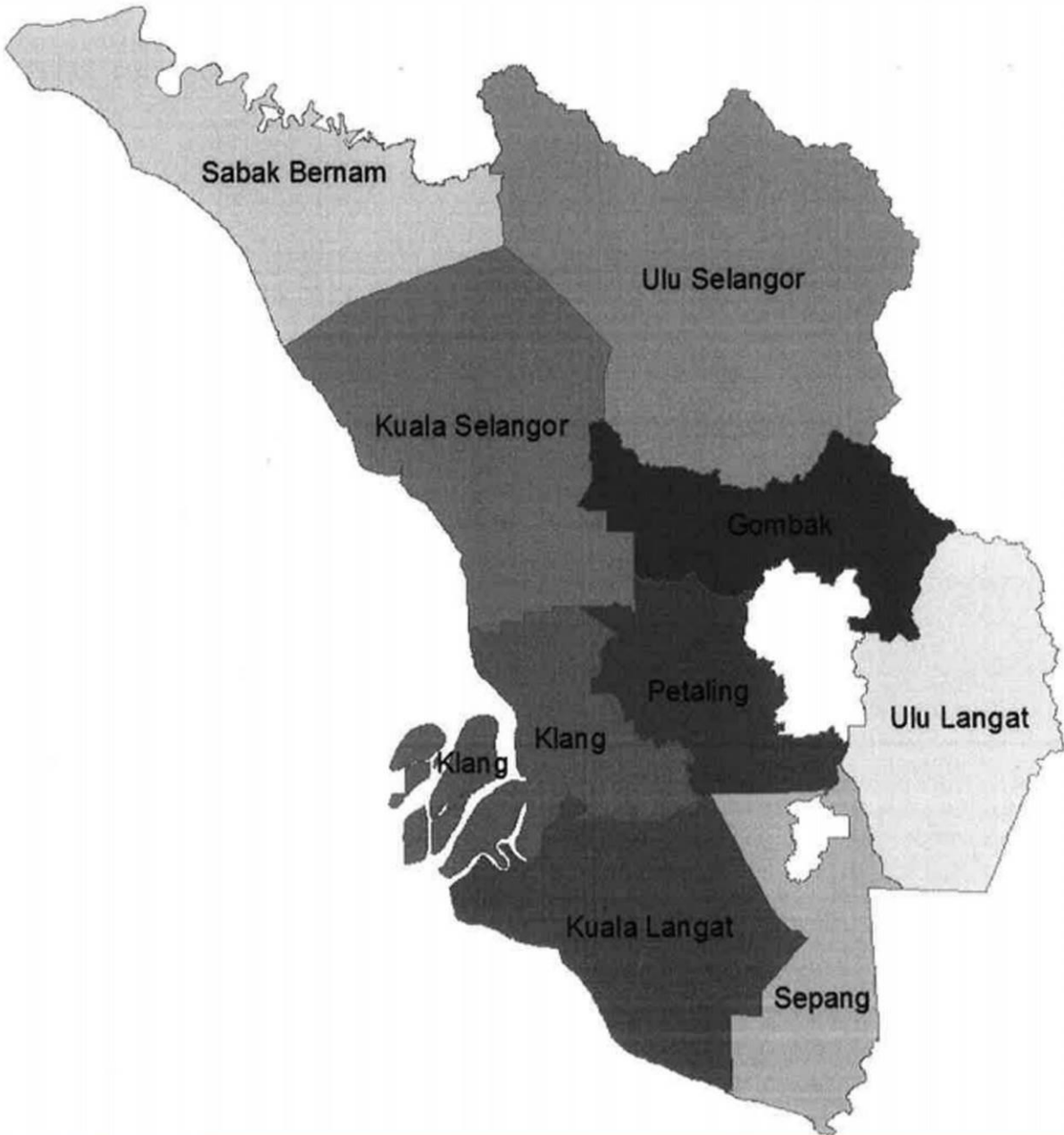

BIL.	DAERAH	MUKIM / BANDAR / PEKAN	NOMBOR PENGKELASAN PERLUASAN KAWASAN
11.		BANDAR SUNGAI SIPUT	5951140541
12.		PEKAN GUNONG PONDOK	5951140570
13.		PEKAN JERLUN	5951140571
14.		PEKAN KARAI	5951140572
15.		PEKAN KATI	5951140573
16.		PEKAN LUBOK MERBAU	5951140574
17.		PEKAN MANONG	5951140575
18.		PEKAN PADANG RENGAS	5951140576
19.		PEKAN SALAK	5951140577
LARUT & MATANG			59511406
1.		MUKIM ASAM KUMBANG	5951140601
2.		MUKIM BATU KURAU	5951140602
3.		MUKIM BUKIT GANTANG	5951140603
4.		MUKIM JEBONG	5951140604
5.		MUKIM KAMUNTING	5951140605
6.		MUKIM PENGKALAN AOR	5951140606
7.		MUKIM SIMPANG	5951140607
8.		MUKIM SUNGAI LIMAU	5951140608
9.		MUKIM SUNGAI TINGGI	5951140609
10.		MUKIM TERUNG	5951140610
11.		MUKIM TUPAI	5951140611
12.		BANDAR KAMUNTING	5951140640
13.		BANDAR KUALA SEPETANG	5951140641
14.		BANDAR MATANG	5951140642
15.		BANDAR TAIPING	5951140643
16.		PEKAN BATU KURAU	5951140670
17.		PEKAN CHANGKAT JERING	5951140671
18.		PEKAN PONDOK TANJONG	5951140672
19.		PEKAN SIMPANG	5951140673
20.		PEKAN TERUNG	5951140674
HILIR PERAK			59511407
1.		MUKIM CHANGKAT JONG	5951140702
2.		MUKIM DURIAN SEBATANG	5951140703
3.		MUKIM LABU KUBONG	5951140705
4.		MUKIM SUNGAI DURIAN	5951140707
5.		MUKIM SUNGAI MANIK	5951140708
6.		BANDAR TELUK INTAN	5951140740
7.		PEKAN BATAK RABIT	5951140771
8.		PEKAN CHIKUS	5951140773
9.		PEKAN DEGONG	5951140774
10.		PEKAN LANGKAP	5951140778
HULU PERAK			59511408
1.		MUKIM BELUKAR SEMANG	5951140801
2.		MUKIM BELUM	5951140802
3.		MUKIM DURIAN PIPIT	5951140803

PERAK – 595 114
MARC Code List for Geographic Areas: a-my-pe

BIL.	DAERAH	MUKIM / BANDAR / PEKAN	NOMBOR PENGKELASAN PERLUASAN KAWASAN
4.		MUKIM GERIK	5951140804
5.		MUKIM KENERING	5951140805
6.		MUKIM PENGKALAN HULU	5951140806
7.		MUKIM KERUNAI	5951140807
8.		MUKIM LENGGONG	5951140808
9.		MUKIM TEMELONG	5951140809
10.		MUKIM TEMENGOR	5951140810
11.		BANDAR GERIK	5951140840
12.		BANDAR KELIAN INTAN	5951140841
13.		BANDAR PENGKALAN HULU	5951140842
14.		BANDAR LAWIN	5951140843
15.		BANDAR LENGGONG	5951140844
SELAMA			59511409
1.		MUKIM HULU IJOK	5951140901
2.		MUKIM HULU SELAMA	5951140902
3.		MUKIM SELAMA	5951140903
4.		BANDAR SELAMA	5951140940
5.		PEKAN RANTAU PANJANG	5951140970
6.		PEKAN SUNGAI BAYUR	5951140971
PERAK TENGAH			59511410
1.		MUKIM BANDAR	5951141001
2.		MUKIM BELANJA	5951141002
3.		MUKIM BOTA	5951141003
4.		MUKIM JAYA BARU	5951141004
5.		MUKIM KAMPONG GAJAH	5951141005
6.		MUKIM KOTA SETIA	5951141006
7.		MUKIM LAMBOR KANAN	5951141007
8.		MUKIM LAMBOR KIRI	5951141008
9.		MUKIM LAYANG-LAYANG	5951141009
10.		MUKIM PASIR PANJANG HULU	5951141010
11.		MUKIM PASIR SALAK	5951141011
12.		MUKIM PULAU TIGA	5951141012
13.		BANDAR BANDAR SERI ISKANDAR	5951141040
14.		PEKAN BOTA KANAN	5951141070
15.		PEKAN KAMPONG BULOH AKAR	5951141071
16.		PEKAN KOTA SETIA	5951141072
17.		PEKAN PARIT	5951141073
18.		PEKAN TANJONG BELANJA	5951141074
KAMPAR			59511411
1.		MUKIM KAMPAR	5951141101
2.		MUKIM TEJA	5951141102
3.		BANDAR GOPENG	5951141140
4.		BANDAR KAMPAR	5951141141
5.		PEKAN KOTA BAHARU	5951141170
6.		PEKAN MALIM NAWAR	5951141171

PERAK – 595 114**MARC Code List for Geographic Areas: a-my-pe**

BIL.	DAERAH	MUKIM / BANDAR / PEKAN	NOMBOR PENKELASAN PERLUASAN KAWASAN
MUALLIM			59511412
1.		MUKIM HULU BERNAM BARAT	5951141201
2.		MUKIM HULU BERNAM TIMUR	5951141202
3.		MUKIM SLIM	5951141203
4.		BANDAR TANJONG MALIM	5951141240
5.		PEKAN BANTANG	5951141270
6.		PEKAN SLIM	5951141271
7.		PEKAN TEROLAK	5951141272
BAGAN DATUK			59511413
1.		MUKIM BAGAN DATUK	5951141301
2.		MUKIM HUTAN MELINTANG	5951141302
3.		MUKIM RUNGKUP	5951141303
4.		MUKIM TELUK BARU	5951141304
5.		PEKAN BAGAN DATUK	5951141370
6.		PEKAN BATU DUA PULOH	5951141371
7.		PEKAN HUTANG MELINTANG	5951141372
8.		PEKAN JENDARATA	5951141373
9.		PEKAN KAMPONG SUNGAI HAJI MOHAMED	5951141374
10.		PEKAN SELEKOH	5951141375
11.		PEKAN SIMPANG EMPAT	5951141376
12.		PEKAN SIMPANG TIGA	5951141377
13.		PEKAN SUNGAI SUMUN	5951141378



SELANGOR

SELANGOR – 595 115**MARC Code List for Geographic Areas: a-my-se**

BIL.	DAERAH	MUKIM / BANDAR / PEKAN / KAMPUNG / PULAU	SEKSYEN	NOMBOR PENGKELASAN PERLUASAN KAWASAN
KLANG				59511501
1.		MUKIM KAPAR		5951150101
2.		MUKIM KLANG		5951150102
3.		BANDAR KLANG		5951150140
4.		BANDAR PORT SWETTENHAM		5951150141
5.		BANDAR SULTAN SULAIMAN		5951150142
6.		BANDAR SHAH ALAM		5951150143
7.		PEKAN BUKIT KEMUNING		5951150170
8.		PEKAN KAPAR		5951150171
9.		PEKAN MERU		5951150172
10.		PEKAN TELOK MENEGUN		5951150173
11.		PEKAN BATU EMPAT		5951150174
12.		PEKAN PANDAMARAN		5951150175
KUALA LANGAT				59511502
1.		MUKIM BANDAR		5951150201
2.		MUKIM BATU		5951150202
3.		MUKIM JUGRA		5951150203
4.		MUKIM KELANANG		5951150204
5.		MUKIM MORIB		5951150205
6.		MUKIM TANJONG DUABELAS		5951150206
7.		MUKIM TELOK PANGLIMA GARANG		5951150207
8.		BANDAR BANTING		5951150240
9.		BANDAR JENJAROM		5951150241
10.		BANDAR SIJANGKANG		5951150242
11.		BANDAR TANJONG SEPAT		5951150243
12.		BANDAR TELOK PANGLIMA GARANG		5951150244
13.		PEKAN BATU		5951150270
14.		PEKAN BUKIT CHANGGANG		5951150271
15.		PEKAN CHODOI		5951150272
16.		PEKAN JENJAROM		5951150273
17.		PEKAN KANCHONG		5951150274
18.		PEKAN KANCHONG DARAT		5951150275
19.		PEKAN KELANANG BATU ENAM		5951150276
20.		PEKAN MORIB		5951150277
21.		PEKAN PERMATANG PASIR		5951150278
22.		PEKAN SIJANGKANG		5951150279
23.		PEKAN SIMPANG MORIB		5951150280
24.		PEKAN SUNGAI MANGGIS		5951150281
25.		PEKAN SUNGAI RABA		5951150282
26.		PEKAN TANJONG DUABELAS		5951150283
27.		PEKAN TELOK DATOK		5951150284
28.		PEKAN TONGKAH		5951150286
29.		PEKAN TELOK		5951150287
KUALA SELANGOR				59511504
1.		MUKIM API-API		5951150401

SELANGOR – 595 115**MARC Code List for Geographic Areas: a-my-se**

BIL.	DAERAH	MUKIM / BANDAR / PEKAN / KAMPUNG / PULAU	SEKSYEN	NOMBOR PENGKELASAN PERLUASAN KAWASAN
2.		MUKIM UJONG PERMATANG		5951150403
3.		MUKIM ULU TINGGI		5951150404
4.		MUKIM IJOK		5951150405
5.		MUKIM JERAM		5951150406
6.		MUKIM KUALA SELANGOR		5951150407
7.		MUKIM PASANGAN		5951150408
8.		MUKIM TANJONG KARANG		5951150409
9.		MUKIM BESTARI JAYA		5951150410
10.		BANDAR KUALA SELANGOR		5951150440
11.		BANDAR TANJONG KARANG		5951150441
12.		PEKAN ASAM JAWA		5951150470
13.		PEKAN BUKIT ROTAN		5951150472
14.		PEKAN JERAM		5951150473
15.		PEKAN KAMPONG KUANTAN		5951150474
16.		PEKAN KUALA SUNGAI BULOH		5951150475
17.		PEKAN PASIR PENAMBANG		5951150476
18.		PEKAN SIMPANG TIGA		5951150477
19.		PEKAN TANJONG KARANG		5951150478
20.		PEKAN BUKIT BELIMBING		5951150479
21.		PEKAN BUKIT TALANG		5951150480
22.		PEKAN KAMPUNG BARU HULU TIRAM BURUK		5951150481
23.		PEKAN PARIT MAHANG		5951150482
24.		PEKAN SIMPANG TIGA IJOK		5951150483
25.		PEKAN SUNGAI SEMBILANG		5951150484
26.		PEKAN TAMAN PKNS		5951150485
27.		PEKAN TAMBAK JAWA		5951150486
28.		PEKAN BESTARI JAYA		5951150491
SABAK BERNAM				59511505
1.		MUKIM BAGAN NAKHODA OMAR		5951150501
2.		MUKIM PANCHANG BEDENA		5951150502
3.		MUKIM PASIR PANJANG		5951150503
4.		MUKIM SABAK		5951150504
5.		MUKIM SUNGAI PANJANG		5951150505
6.		PEKAN BAGAN TERAP TAMBAHAN		5951150570
7.		PEKAN PARIT ENAM		5951150571
8.		PEKAN PARIT SEMBILAN		5951150572
9.		PEKAN SEKINCHAN TAMBAHAN		5951150573
10.		PEKAN SIMPANG LIMA TAMBAHAN		5951150574
11.		PEKAN SABAK		5951150575
12.		PEKAN SUNGAI AIR TAWAR TAMBAHAN		5951150576
13.		PEKAN SUNGAI SEPINTAS		5951150577
14.		PEKAN BAGAN NAKHODA OMAR		5951150578
15.		PEKAN PARIT BARU		5951150579
16.		PEKAN PASIR PANJANG		5951150580
17.		PEKAN SEKINCHAN SITE A		5951150581

SELANGOR – 595 115**MARC Code List for Geographic Areas: a-my-se**

BIL.	DAERAH	MUKIM / BANDAR / PEKAN / KAMPUNG / PULAU	SEKSYEN	NOMBOR PENGKELASAN PERLUASAN KAWASAN
18.		PEKAN SUNGAI BESAR		5951150582
19.		PEKAN SUNGAI HAJI DORANI		5951150583
20.		PEKAN SUNGAI NIBONG		5951150584
21.		PEKAN AIR MANIS		5951150585
ULU LANGAT				59511506
1.		MUKIM BERANANG		5951150601
2.		MUKIM CHERAS		5951150602
3.		MUKIM AMPANG		5951150603
4.		MUKIM ULU LANGAT		5951150604
5.		MUKIM ULU SEMENYIH		5951150605
6.		MUKIM KAJANG		5951150606
7.		MUKIM SEMENYIH		5951150607
8.		BANDAR CHERAS		5951150640
9.		BANDAR ULU LANGAT		5951150641
10.		BANDAR KAJANG		5951150642
11.		BANDAR SEMENYIH		5951150643
12.		BANDAR AMPANG		5951150644
13.		BANDAR COUNTRY HEIGHT		5951150645
14.		BANDAR BALAKONG		5951150646
15.		BANDAR BARU BANGI		5951150647
16.		BANDAR BATU 9, CHERAS		5951150648
17.		BANDAR BATU 18, SEMENYIH		5951150649
18.		BANDAR BATU 26, BERANANG		5951150650
19.		PEKAN BERANANG		5951150671
20.		PEKAN KACAU		5951150673
21.		PEKAN TARUN		5951150675
22.		PEKAN BANGI LAMA		5951150676
23.		PEKAN BATU 18, ULU LANGAT		5951150677
24.		PEKAN BATU 23, SUNGAI LALANG		5951150678
25.		PEKAN BATU 26, BERANANG		5951150679
26.		PEKAN BUKIT SUNGAI RAYA		5951150680
27.		PEKAN CHERAS		5951150681
28.		PEKAN DESA RAYA		5951150682
29.		PEKAN DUSUN TUA ULU LANGAT		5951150683
30.		PEKAN KAJANG		5951150684
31.		PEKAN KAMPONG PASIR, BATU 14, SEMENYIH		5951150685
32.		PEKAN KAMPONG SUNGAI TANGKAS		5951150686
33.		PEKAN RUMAH MURAH SUNGAI LUI		5951150687
34.		PEKAN SEMENYIH		5951150688
35.		PEKAN SIMPANG BALAK		5951150689
36.		PEKAN SRI NANDING		5951150690
37.		PEKAN SUNGAI KEMBONG BERANANG		5951150691
38.		PEKAN SUNGAI LUI		5951150692
39.		PEKAN SUNGAI MAKAU		5951150693

SELANGOR – 595 115**MARC Code List for Geographic Areas: a-my-se**

BIL.	DAERAH	MUKIM / BANDAR / PEKAN / KAMPUNG / PULAU	SEKSYEN	NOMBOR PENGKELASAN PERLUASAN KAWASAN
ULU SELANGOR				59511507
1.		MUKIM BATANG KALI		5951150701
2.		MUKIM BULOH TELOR		5951150702
3.		MUKIM AMPANG PECHAH		5951150703
4.		MUKIM ULU BERNAM		5951150704
5.		MUKIM ULU YAM		5951150705
6.		MUKIM KALUMPANG		5951150706
7.		MUKIM KERLING		5951150707
8.		MUKIM KUALA KALUMPANG		5951150708
9.		MUKIM PERETAK		5951150709
10.		MUKIM RASA		5951150710
11.		MUKIM SERENDAH		5951150711
12.		MUKIM SUNGAI GUMUT		5951150712
13.		MUKIM SUNGAI TINGGI		5951150713
14.		BANDAR ULU YAM		5951150740
15.		BANDAR ULU YAM BAHARU		5951150741
16.		BANDAR KALUMPANG		5951150742
17.		BANDAR KUALA KUBU BAHARU		5951150743
18.		BANDAR RASA		5951150744
19.		BANDAR SERENDAH		5951150745
20.		BANDAR BATANG KALI		5951150746
21.		BANDAR ULU BERNAM I		5951150747
22.		BANDAR ULU BERNAM II		5951150748
23.		BANDAR SUNGAI CHIK		5951150749
24.		PEKAN KERLING		5951150770
25.		PEKAN PERETAK		5951150771
26.		PEKAN SIMPANG SUNGAI CHOHO		5951150772
PETALING				59511508
1.		MUKIM BUKUT RAJA		5951150801
2.		MUKIM DAMANSARA		5951150802
3.		MUKIM PETALING		5951150803
4.		MUKIM SUNGAI BULOH		5951150804
5.		BANDAR PETALING JAYA		5951150840
6.			SEKSYEN 1	5951150840001
7.			SEKSYEN 2	5951150840002
8.			SEKSYEN 3	5951150840003
9.			SEKSYEN 4	5951150840004
10.			SEKSYEN 5	5951150840005
11.			SEKSYEN 6	5951150840006
12.			SEKSYEN 7	5951150840007
13.			SEKSYEN 8	5951150840008
14.			SEKSYEN 9	5951150840009
15.			SEKSYEN 10	5951150840010
16.			SEKSYEN 11	5951150840011
17.			SEKSYEN 12	5951150840012

SELANGOR – 595 115**MARC Code List for Geographic Areas: a-my-se**

BIL.	DAERAH	MUKIM / BANDAR / PEKAN / KAMPUNG / PULAU	SEKSYEN	NOMBOR PENGKELASAN PERLUASAN KAWASAN
18.			SEKSYEN 13	5951150840013
19.			SEKSYEN 14	5951150840014
20.			SEKSYEN 15	5951150840015
21.			SEKSYEN 16	5951150840016
22.			SEKSYEN 17	5951150840017
23.			SEKSYEN 18	5951150840018
24.			SEKSYEN 19	5951150840019
25.			SEKSYEN 20	5951150840020
26.			SEKSYEN 21	5951150840021
27.			SEKSYEN 22	5951150840022
28.			SEKSYEN 23	5951150840023
29.			SEKSYEN 24	5951150840024
30.			SEKSYEN 25	5951150840025
31.			SEKSYEN 26	5951150840026
32.			SEKSYEN 27	5951150840027
33.			SEKSYEN 28	5951150840028
34.			SEKSYEN 29	5951150840029
35.			SEKSYEN 30	5951150840030
36.			SEKSYEN 31	5951150840031
37.			SEKSYEN 32	5951150840032
38.			SEKSYEN 33	5951150840033
39.			SEKSYEN 34	5951150840034
40.			SEKSYEN 35	5951150840035
41.			SEKSYEN 36	5951150840036
42.			SEKSYEN 37	5951150840037
43.			SEKSYEN 38	5951150840038
44.			SEKSYEN 39	5951150840039
45.			SEKSYEN 40	5951150840040
46.		BANDAR SHAH ALAM		5951150841
47.			SEKSYEN 1	5951150841001
48.			SEKSYEN 2	5951150841002
49.			SEKSYEN 3	5951150841003
50.			SEKSYEN 4	5951150841004
51.			SEKSYEN 5	5951150841005
52.			SEKSYEN 6	5951150841006
53.			SEKSYEN 7	5951150841007
54.			SEKSYEN 8	5951150841008
55.			SEKSYEN 9	5951150841009
56.			SEKSYEN 10	5951150841010
57.			SEKSYEN 11	5951150841011
58.			SEKSYEN 12	5951150841012
59.			SEKSYEN 13	5951150841013
60.			SEKSYEN 14	5951150841014
61.			SEKSYEN 15	5951150841015
62.			SEKSYEN 16	5951150841016

SELANGOR – 595 115

MARC Code List for Geographic Areas: a-my-se

BIL.	DAERAH	MUKIM / BANDAR / PEKAN / KAMPUNG / PULAU	SEKSYEN	NOMBOR PENGKELASAN PERLUASAN KAWASAN
63.			SEKSYEN 17	5951150841017
64.			SEKSYEN 18	5951150841018
65.			SEKSYEN 19	5951150841019
66.			SEKSYEN 20	5951150841020
67.			SEKSYEN 21	5951150841021
68.			SEKSYEN 22	5951150841022
69.			SEKSYEN 23	5951150841023
70.			SEKSYEN 24	5951150841024
71.		BANDAR DAMANSARA		5951150842
72.		BANDAR GLENMARIE		5951150843
73.		BANDAR PETALING JAYA SELATAN		5951150844
74.		BANDAR SAUJANA		5951150845
75.		BANDAR SRI DAMANSARA		5951150846
76.		BANDAR SUBANG JAYA		5951150847
77.		BANDAR SUNWAY		5951150848
78.		PEKAN BATU TIGA		5951150870
79.		PEKAN MERBAU SEMPAK		5951150871
80.		PEKAN PUCHONG		5951150872
81.		PEKAN SERDANG		5951150874
82.		PEKAN SUNGAI BULOH		5951150875
83.		PEKAN SUNGAI PENCHALA		5951150876
84.		PEKAN CEMPAKA		5951150877
85.		PEKAN COUNTRY HEIGHT		5951150878
86.		PEKAN DESA PUCHONG		5951150879
87.		PEKAN HICOM		5951150880
88.		PEKAN KAYU ARA		5951150881
89.		PEKAN KINRARA		5951150882
90.		PEKAN BARU HICOM		5951150884
91.		PEKAN BARU SUBANG		5951150885
92.		PEKAN BARU SUNGAI BESI		5951150886
93.		PEKAN BARU SUNGAI BULOH		5951150887
94.		PEKAN PENAGA		5951150888
95.		PEKAN PUCHONG JAYA		5951150889
96.		PEKAN PUCHONG PERDANA		5951150890
97.		PEKAN SUBANG		5951150891
98.		PEKAN SUBANG JAYA		5951150892
GOMBAK				59511509
1.		MUKIM BATU		5951150901
2.		MUKIM ULU KELANG		5951150902
3.		MUKIM RAWANG		5951150903
4.		MUKIM SETAPAK		5951150904
5.		BANDAR BATU ARANG		5951150940
6.		BANDAR KUANG		5951150941
7.			SEKSYEN 1	5951150941001
8.			SEKSYEN 2	5951150941002

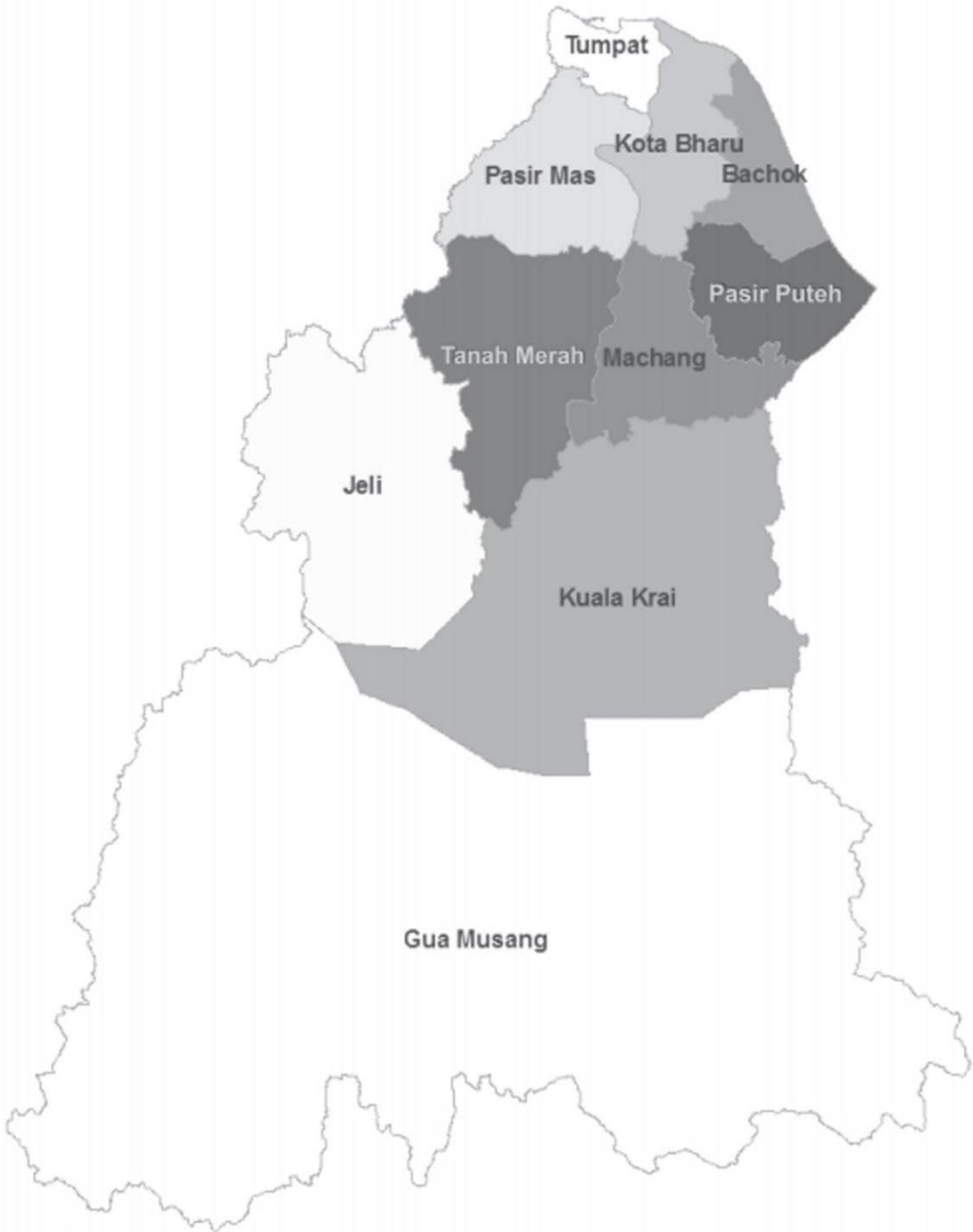
SELANGOR – 595 115

MARC Code List for Geographic Areas: a-my-se

BIL.	DAERAH	MUKIM / BANDAR / PEKAN / KAMPUNG / PULAU	SEKSYEN	NOMBOR PENGKELASAN PERLUASAN KAWASAN
9.			SEKSYEN 3	5951150941003
10.			SEKSYEN 4	5951150941004
11.			SEKSYEN 5	5951150941005
12.			SEKSYEN 6	5951150941006
13.		BANDAR RAWANG		5951150942
14.			SEKSYEN 1	5951150942001
15.			SEKSYEN 2	5951150942002
16.			SEKSYEN 3	5951150942003
17.			SEKSYEN 4	5951150942004
18.			SEKSYEN 5	5951150942005
19.			SEKSYEN 6	5951150942006
20.			SEKSYEN 7	5951150942007
21.			SEKSYEN 8	5951150942008
22.			SEKSYEN 9	5951150942009
23.			SEKSYEN 10	5951150942010
24.			SEKSYEN 11	5951150942011
25.			SEKSYEN 12	5951150942012
26.			SEKSYEN 13	5951150942013
27.			SEKSYEN 14	5951150942014
28.			SEKSYEN 15	5951150942015
29.			SEKSYEN 16	5951150942016
30.			SEKSYEN 17	5951150942017
31.			SEKSYEN 18	5951150942018
32.			SEKSYEN 19	5951150942019
33.			SEKSYEN 20	5951150942020
34.		BANDAR GOMBAK SETIA		5951150943
35.		BANDAR ULU KELANG		5951150944
36.		BANDAR KEPONG		5951150945
37.		BANDAR KUNDANG		5951150946
38.		BANDAR SELAYANG		5951150947
39.		BANDAR SUNGAI BULOH		5951150948
40.		BANDAR SUNGAI PUSU		5951150949
41.		PEKAN BATU 20		5951150972
42.		PEKAN KUANG		5951150973
43.		PEKAN MIMALAND		5951150974
44.		PEKAN PENGKALAN KUNDANG		5951150975
45.		PEKAN SUNGAI BULOH		5951150976
46.		PEKAN TEMPLER		5951150977
SEPANG				59511510
1.		MUKIM DENGKIL		5951151001
2.		MUKIM LABU		5951151002
3.		MUKIM SEPANG		5951151003
4.		BANDAR SEPANG		5951151040
5.			SEKSYEN 1	5951151040001
6.			SEKSYEN 2	5951151040002

SELANGOR – 595 115**MARC Code List for Geographic Areas: a-my-se**

BIL.	DAERAH	MUKIM / BANDAR / PEKAN / KAMPUNG / PULAU	SEKSYEN	NOMBOR PENGKELASAN PERLUASAN KAWASAN
7.			SEKSYEN 3	5951151040003
8.			SEKSYEN 4	5951151040004
9.			SEKSYEN 5	5951151040005
10.			SEKSYEN 6	5951151040006
11.			SEKSYEN 7	5951151040007
12.			SEKSYEN 8	5951151040008
13.			SEKSYEN 9	5951151040009
14.			SEKSYEN 10	5951151040010
15.			SEKSYEN 11	5951151040011
16.			SEKSYEN 12	5951151040012
17.			SEKSYEN 13	5951151040013
18.			SEKSYEN 14	5951151040014
19.			SEKSYEN 15	5951151040015
20.			SEKSYEN 16	5951151040016
21.			SEKSYEN 17	5951151040017
22.		BANDAR BARU BANGI		5951151041
23.		BANDAR BARU SALAK TINGGI		5951151042
24.		BANDAR LAPANGAN TERBANG ANTARABANGSA SEPANG		5951151043
25.		BANDAR SUNGAI MERAB		5951151044
26.		PEKAN DENGKIL		5951151070
27.		PEKAN SALAK		5951151071
28.		PEKAN SUNGAI PELEK		5951151072
29.		PEKAN BATU 1 SEPANG		5951151074
30.		PEKAN BUKIT BISA		5951151075
31.		PEKAN DATO' BAKAR BAGINDA		5951151077
32.		PEKAN BARU SALAK TINGGI		5951151078
33.		PEKAN SUNGAI MERAB		5951151079
34.		PEKAN TANJUNG MAS		5951151080



KEJELANTAN

KELANTAN – 595 121
MARC Code List for Geographic Areas: a-my-kn

BIL.	DAERAH	MUKIM / BANDAR / PEKAN	NOMBOR PENGKELASAN PERLUASAN KAWASAN
JAJAHAN BACHOK			59512101
1.		MUKIM ALOR BAKAT	5951210101
2.		MUKIM BACHOK	5951210102
3.		MUKIM BATOR	5951210103
4.		MUKIM CHAP	5951210104
5.		MUKIM CHERANG HANGUS	5951210105
6.		MUKIM GAJAH MATI	5951210106
7.		MUKIM GUNONG	5951210107
8.		MUKIM KUAU	5951210108
9.		MUKIM KEMASIN	5951210109
10.		MUKIM KUBANG TELAGA	5951210110
11.		MUKIM KUCHELONG	5951210111
12.		MUKIM LUBOK TEMBESU	5951210112
13.		MUKIM MAK LIPAH	5951210113
14.		MUKIM MELAWI	5951210114
15.		MUKIM NIPAH	5951210115
16.		MUKIM PAK PURA	5951210116
17.		MUKIM PAUH SEMBILAN	5951210117
18.		MUKIM PAYA MENGKUANG	5951210118
19.		MUKIM PERUPOK	5951210119
20.		MUKIM REPEK	5951210120
21.		MUKIM RUSA	5951210121
22.		MUKIM SENAK	5951210122
23.		MUKIM SERDANG	5951210123
24.		MUKIM TAKANG	5951210124
25.		MUKIM TANJONG	5951210125
26.		MUKIM TANJONG JERING	5951210126
27.		MUKIM TANJONG PAUH	5951210127
28.		MUKIM TELOK MESIRA	5951210128
29.		MUKIM TELONG	5951210129
30.		MUKIM TEMU RANGGAS	5951210130
31.		MUKIM TEPUS	5951210131
32.		MUKIM TUALANG SALAK	5951210132
33.		BANDAR BACHOK	5951210140
34.		PEKAN JELAWAT	5951210170
JAJAHAN KOTA BHARU			59512102
1.		MUKIM AUR DURI	5951210201
2.		MUKIM BADAQ MATI	5951210202
3.		MUKIM BADAQ	5951210203
4.		MUKIM BADANG	5951210204
5.		MUKIM BANGGU	5951210205
6.		MUKIM BANGGOL	5951210206
7.		MUKIM BAUNG	5951210207
8.		MUKIM BAYANG	5951210208
9.		MUKIM BECHAH MULONG	5951210209

KELANTAN – 595 121
MARC Code List for Geographic Areas: a-my-kn

BIL.	DAERAH	MUKIM / BANDAR / PEKAN	NOMBOR PENGKELASAN PERLUASAN KAWASAN
10.		MUKIM BETA HULU	5951210210
11.		MUKIM BETA HILIR	5951210211
12.		MUKIM BETING	5951210212
13.		MUKIM BIAH	5951210213
14.		MUKIM BINJAI	5951210214
15.		MUKIM BULOH POH	5951210215
16.		MUKIM BUNUT PAYONG	5951210216
17.		MUKIM BUT	5951210217
18.		MUKIM CHEKLI	5951210218
19.		MUKIM CHEKOK	5951210219
20.		MUKIM CHE LATIFF	5951210220
21.		MUKIM CHICHA	5951210221
22.		MUKIM DAL	5951210222
23.		MUKIM DEMIT	5951210223
24.		MUKIM DUSON RENDAH	5951210224
25.		MUKIM GUNTONG	5951210225
26.		MUKIM JELUTONG	5951210226
27.		MUKIM KADOK	5951210227
28.		MUKIM KARANG	5951210228
29.		MUKIM KAMPONG SIREH	5951210229
30.		MUKIM KEDAI BULOH	5951210230
31.		MUKIM KIJANG	5951210231
32.		MUKIM KEMUBU	5951210232
33.		MUKIM KEMUMIN	5951210233
34.		MUKIM KENALI	5951210234
35.		MUKIM KETEREH BARAT	5951210235
36.		MUKIM KETEREH TIMOR	5951210236
37.		MUKIM KOH	5951210237
38.		MUKIM KOTA	5951210238
39.		MUKIM LANGGAR	5951210239
40.		MUKIM LEMBU	5951210240
41.		MUKIM LUBOK JAMBU	5951210241
42.		MUKIM LUBOK PUKOL	5951210242
43.		MUKIM LUNDANG	5951210243
44.		MUKIM LUNDANG PAKU	5951210244
45.		MUKIM MAHANG BARAT	5951210245
46.		MUKIM MAHANG TIMOR	5951210246
47.		MUKIM MENTUAN	5951210247
48.		MUKIM MELOR	5951210248
49.		MUKIM PADANG BONGOR	5951210249
50.		MUKIM PADANG ENGGANG	5951210250
51.		MUKIM PADANG GARONG	5951210251
52.		MUKIM PADANG LEBAN	5951210252

KELANTAN – 595 121
MARC Code List for Geographic Areas: a-my-kn

BIL.	DAERAH	MUKIM / BANDAR / PEKAN	NOMBOR PENGKELASAN PERLUASAN KAWASAN
53.		MUKIM PADANG RAJA	5951210253
54.		MUKIM PADANG SAKAR	5951210254
55.		MUKIM PADANG TENGAH	5951210255
56.		MUKIM PANCHOR	5951210256
57.		MUKIM PANGKAL PISANG	5951210257
58.		MUKIM PARIT	5951210258
59.		MUKIM PASIR HA	5951210259
60.		MUKIM PASIR MAS	5951210260
61.		MUKIM PATEK	5951210261
62.		MUKIM PAUH	5951210262
63.		MUKIM PAYA	5951210263
64.		MUKIM PENDEK	5951210264
65.		MUKIM PENGKALAN CHEPA	5951210265
66.		MUKIM PERINGAT	5951210266
67.		MUKIM PEROL	5951210267
68.		MUKIM PINTU GANG	5951210268
69.		MUKIM PULAU	5951210269
70.		MUKIM PULAU BELANGA	5951210270
71.		MUKIM PULAU GAJAH	5951210271
72.		MUKIM PULAU KUNDOR	5951210272
73.		MUKIM PULAU PANJANG	5951210273
74.		MUKIM PULAU PISANG	5951210274
75.		MUKIM SABAK	5951210275
76.		MUKIM SALOR	5951210276
77.		MUKIM SEMUT API	5951210277
78.		MUKIM SERING	5951210278
79.		MUKIM SETERPA	5951210279
80.		MUKIM TANJONG CHAT	5951210280
81.		MUKIM TAPANG	5951210281
82.		MUKIM TEBING TINGGI	5951210282
83.		MUKIM TELOK	5951210283
84.		MUKIM TELOK BHARU	5951210284
85.		MUKIM TELOK KITANG	5951210285
86.		MUKIM TIONG	5951210286
87.		MUKIM TOK KU	5951210287
88.		MUKIM WAKAF STAN	5951210288
89.		MUKIM WAKAF SIKU	5951210289
90.		BANDAR KOTA BHARU	5951210290
91.		BANDAR BARU KUBANG KERIAN	5951210291
92.		PEKAN MULONG	5951210295
JAJAHAN MACHANG			595121 03
1.		MUKIM BAGAN	5951210301

KELANTAN – 595 121
MARC Code List for Geographic Areas: a-my-kn

BIL.	DAERAH	MUKIM / BANDAR / PEKAN	NOMBOR PENGKELASAN PERLUASAN KAWASAN
2.		MUKIM BAKAR	5951210302
3.		MUKIM DEWAN	5951210303
4.		MUKIMGADING GALOH	5951210304
5.		MUKIM JAKAR	5951210305
6.		MUKIM JOH	5951210306
7.		MUKIM KELAWEH	5951210307
8.		MUKIM KERAWANG	5951210308
9.		MUKIM KERILLA	5951210309
10.		MUKIM KUALA KERAK	5951210310
11.		MUKIM LABOK	5951210311
12.		MUKIM LIMAU HANTU	5951210312
13.		MUKIM MACHANG	5951210313
14.		MUKIM PADANG KEMUNCHUT	5951210314
15.		MUKIM PEK	5951210315
16.		MUKIM PEMANOK	5951210316
17.		MUKIM PULAI CHONDONG	5951210317
18.		MUKIM RAJA	5951210318
19.		MUKIM TEMANGAN	5951210319
20.		MUKIM TENGAH	5951210320
21.		MUKIM TOK BOK	5951210321
22.		MUKIM ULU SAT	5951210322
23.		BANDAR MACHANG	5951210340
24.		PEKAN TEMANGAN	5951210371
JAJAHAN PASIR MAS			59512104
1.		MUKIM ALOR BULOH	5951210401
2.		MUKIM ALOR PASIR	5951210402
3.		MUKIM APA-APA	5951210403
4.		MUKIM APAM	5951210404
5.		MUKIM BAKONG	5951210405
6.		MUKIM BECHAH MENERONG	5951210406
7.		MUKIM BECHAH PALAS	5951210407
8.		MUKIM BECHAH SEMAK	5951210408
9.		MUKIM BUKIT TUKU	5951210409
10.		MUKIM CHETOK	5951210410
11.		MUKIM GELAM	5951210411
12.		MUKIM GUA	5951210412
13.		MUKIM GUAL NERING	5951210413
14.		MUKIM GUAL PERIOK	5951210414
15.		MUKIM JABO	5951210415
16.		MUKIM JEJAWI	5951210416
17.		MUKIM KANGKONG	5951210417
18.		MUKIM KALA	5951210418

KELANTAN – 595 121
MARC Code List for Geographic Areas: a-my-kn

BIL.	DAERAH	MUKIM / BANDAR / PEKAN	NOMBOR PENGKELASAN PERLUASAN KAWASAN
19.		MUKIM KASA	5951210419
20.		MUKIM KEDONDONG	5951210420
21.		MUKIM KENAK	5951210421
22.		MUKIM KERASAK	5951210422
23.		MUKIM KIAT	5951210423
24.		MUKIM KUALA LEMAL	5951210424
25.		MUKIM KUBANG BATANG	5951210425
26.		MUKIM KUBANG BEMBAN	5951210426
27.		MUKIM KUBANG GATAL	5951210427
28.		MUKIM KUBANG GENDANG	5951210428
29.		MUKIM KUBANG KETAM	5951210429
30.		MUKIM KUBANG SEPAT	5951210430
31.		MUKIM KUBANG TERAP	5951210431
32.		MUKIM LALANG	5951210432
33.		MUKIM LUBOK ANCHING	5951210433
34.		MUKIM LUBOK GONG	5951210434
35.		MUKIM LUBOK KAWAH	5951210435
36.		MUKIM LUBOK TAPAH	5951210436
37.		MUKIM LUBOK SETOL	5951210437
38.		MUKIM MERANTI	5951210438
39.		MUKIM PADANG EMBON	5951210439
40.		MUKIM PALOH	5951210440
41.		MUKIM RANTAU PANJANG	5951210441
42.		MUKIM SAKAR	5951210442
43.		MUKIM TASIK BERANGAN	5951210443
44.		MUKIM TELIAR	5951210444
45.		MUKIM TENDONG	5951210445
46.		MUKIM TOK SANGKOT	5951210446
47.		MUKIM TOK UBAN	5951210447
48.		MUKIM KUALA KELAR	5951210448
49.		BANDAR PASIR MAS	5951210450
50.		PEKAN RANTAU PANJANG	5951210470
JAJAHAN PASIR PUTEH			59512105
1.		MUKIM BANGGOL SETOL	5951210501
2.		MUKIM BATU SEBUTIR	5951210502
3.		MUKIM BERANGAN	5951210503
4.		MUKIM BUKIT ABAL BARAT	5951210504
5.		MUKIM BUKIT ABAL TIMOR	5951210505
6.		MUKIM BUKIT MERBAU	5951210506
7.		MUKIM BUKIT TANAH	5951210507
8.		MUKIM CHERANG RUKU	5951210508
9.		MUKIM CHANGGAI	5951210509
10.		MUKIM GONG DATOK BARAT	5951210510

KELANTAN – 595 121
MARC Code List for Geographic Areas: a-my-kn

BIL.	DAERAH	MUKIM / BANDAR / PEKAN	NOMBOR PENGKELASAN PERLUASAN KAWASAN
11.		MUKIM GONG DATOK TIMOR	5951210511
12.		MUKIM GONG CHAPA	5951210512
13.		MUKIM GONG CHENGAL	5951210513
14.		MUKIM GONG GARU	5951210514
15.		MUKIM GONG KULIM	5951210515
16.		MUKIM GONG NANGKA	5951210516
17.		MUKIM GONG PACHAT	5951210517
18.		MUKIM JERAM	5951210518
19.		MUKIM JERUS	5951210519
20.		MUKIM KANDIS	5951210520
21.		MUKIM KAMPONG WAKAF	5951210521
22.		MUKIM KOLAM TEMBESU	5951210522
23.		MUKIM MERBOL	5951210523
24.		MUKIM MERKANG	5951210524
25.		MUKIM PADANG PAK AMAT	5951210525
26.		MUKIM PASIR PUTEH	5951210526
27.		MUKIM PENGKALAN	5951210527
28.		MUKIM PERMATANG SUNGKAI	5951210528
29.		MUKIM SELIGI	5951210529
30.		MUKIM SELISING	5951210530
31.		MUKIM SEMERAK	5951210531
32.		MUKIM TASIK	5951210532
33.		MUKIM TELIPOK	5951210533
34.		BANDAR PASIR PUTEH	5951210540
35.		PEKAN SELISING	5951210570
JAJAHAN TANAH MERAH			59512106
1.		MUKIM BATANG MERBAU	5951210601
2.		MUKIM BENDANG NYIOR	5951210603
3.		MUKIM BUKIT DURIAN	5951210604
4.		MUKIM ULU KUSIAL	5951210605
5.		MUKIM JEDOK	5951210606
6.		MUKIM KUALA PAKU	5951210609
7.		MUKIM LAWANG	5951210611
8.		MUKIM MAKA	5951210612
9.		MUKIM NIBONG	5951210613
10.		MUKIM PASIR GANDA	5951210614
11.		MUKIM RAMBAI	5951210615
12.		MUKIM SOKOR	5951210616
13.		MUKIM TANAH MERAH	5951210617
14.		MUKIM TEBING TINGGI	5951210618
15.		BANDAR TANAH MERAH	5951210640

KELANTAN – 595 121
MARC Code List for Geographic Areas: a-my-kn

BIL.	DAERAH	MUKIM / BANDAR / PEKAN	NOMBOR PENGKELASAN PERLUASAN KAWASAN
JAJAHAN TUMPAT			59512107
1.		MUKIM BECHAH RESAK	5951210701
2.		MUKIM BUNOHAN	5951210702
3.		MUKIM BUNUT SARANG BURONG	5951210703
4.		MUKIM CHENDERONG BATU	5951210704
5.		MUKIM CHERANG MELINTANG	5951210705
6.		MUKIM GETING	5951210706
7.		MUKIM JAL	5951210707
8.		MUKIM KAMPONG LAUT	5951210708
9.		MUKIM KELABORAN	5951210709
10.		MUKIM KETIL	5951210710
11.		MUKIM KOK KELI	5951210711
12.		MUKIM KUTANG	5951210712
13.		MUKIM MAK NERALANG	5951210713
14.		MUKIM MORAK	5951210714
15.		MUKIM PASIR PEKAN	5951210715
16.		MUKIM PALEKBANG	5951210716
17.		MUKIM PERIOK	5951210717
18.		MUKIM PULAU BESAR	5951210718
19.		MUKIM SELEHONG SELATAN	5951210719
20.		MUKIM SELEHONG UTARA	5951210720
21.		MUKIM SIMPANGAN	5951210721
22.		MUKIM SUNGAI PINANG	5951210722
23.		MUKIM TABAR	5951210723
24.		MUKIM TALAK	5951210724
25.		MUKIM TELOK RENJUNA	5951210725
26.		MUKIM TUJOH	5951210726
27.		MUKIM TUMPAT	5951210727
28.		MUKIM WAKAF BHARU	5951210728
29.		MUKIM WAKAF DELIMA	5951210729
30.		BANDAR TUMPAT	5951210740
JAJAHAN GUA MUSANG			59512108
1.		MUKIM BATU PAPAN	5951210801
2.		MUKIM GUA MUSANG	5951210802
3.		MUKIM ULU NENGGIRI	5951210803
4.		MUKIM KETIL	5951210804
5.		MUKIM KUALA SUNGAI	5951210805
6.		MUKIM LIMAU KASTURI	5951210806
7.		MUKIM PULAI	5951210807
8.		MUKIM RELAI	5951210808
9.		MUKIM RENOK	5951210809
10.		BANDAR GUA MUSANG	5951210840

KELANTAN – 595 121
MARC Code List for Geographic Areas: a-my-kn

BIL.	DAERAH	MUKIM / BANDAR / PEKAN	NOMBOR PENGKELASAN PERLUASAN KAWASAN
JAJAHAN KUALA KRAI			59512110
1.		MUKIM BATU MENGKEBANG	5951211001
2.		MUKIM ENGGONG	5951211003
3.		MUKIM GAJAH	5951211004
4.		MUKIM KANDEK	5951211005
5.		MUKIM KENOR	5951211006
6.		MUKIM KUALA GERIS	5951211007
7.		MUKIM KUALA KRAI	5951211008
8.		MUKIM KUALA NAL	5951211009
9.		MUKIM KUALA PAHI	5951211010
10.		MUKIM KUALA PERGAU	5951211011
11.		MUKIM KUALA STONG	5951211012
12.		MUKIM MAMBONG	5951211014
13.		MUKIM MANEK URAI	5951211015
14.		MUKIM MANJOR	5951211016
15.		MUKIM TELEKONG	5951211017
16.		BANDAR KUALA KRAI	5951211040
JAJAHAN JELI			59512111
1.		MUKIM BELIMBING	5951211101
2.		MUKIM BUNGA TANJONG	5951211102
3.		MUKIM JELI	5951211103
4.		MUKIM JELI TEPI SUNGAI	5951211104
5.		MUKIM KALAI	5951211105
6.		MUKIM KUALA BALAH	5951211106
7.		MUKIM LUBOK BONGOR	5951211107
JAJAHAN KECIL LOJING			59512112
1.		MUKIM BALAR	5951211201
2.		MUKIM KUALA BETIS	5951211202
3.		MUKIM BLAU	5951211203
4.		MUKIM HAU	5951211204
5.		MUKIM HENDROP	5951211205
6.		MUKIM SIGAR	5951211206
7.		MUKIM TUEL	5951211207



TERENGGANU

TERENGGANU – 595 122
MARC Code List for Geographic Areas: a-my-tr

BIL.	DAERAH	MUKIM / BANDAR / PEKAN	NOMBOR PENGKELASAN PERLUASAN KAWASAN
BESUT			59512201
1.		MUKIM BUKIT KENAK	5951220101
2.		MUKIM BUKIT PETERI	5951220102
3.		MUKIM HULU BESUT	5951220105
4.		MUKIM JABI	5951220107
5.		MUKIM KAMPUNG RAJA	5951220108
6.		MUKIM KELUANG	5951220109
7.		MUKIM KERANDANG	5951220110
8.		MUKIM KUALA BESUT	5951220111
9.		MUKIM KUBANG BEMBAN	5951220112
10.		MUKIM LUBUK KAWAH	5951220113
11.		MUKIM PASIR AKAR	5951220115
12.		MUKIM PELAGAT	5951220116
13.		MUKIM PANGKALAN NANGKA	5951220117
14.		MUKIM PULAU PERHENTIAN	5951220118
15.		MUKIM TEMBILA	5951220120
16.		MUKIM TENANG	5951220121
17.		PEKAN JERTIH	5951220170
18.		PEKAN KAMPUNG RAJA	5951220171
19.		PEKAN KUALA BESUT	5951220172
DUNGUN			59512202
1.		MUKIM KUALA ABANG	5951220201
2.		MUKIM BESUL	5951220202
3.		MUKIM HULU PAKA	5951220203
4.		MUKIM JENGAI	5951220204
5.		MUKIM JERANGAU	5951220205
6.		MUKIM KUALA DUNGUN	5951220206
7.		MUKIM KUALA PAKA	5951220207
8.		MUKIM KUMPAL	5951220208
9.		MUKIM PASIR RAJA	5951220209
10.		MUKIM RASAU	5951220210
11.		MUKIM SURA	5951220211
12.		BANDAR DUNGUN	5951220240
13.		PEKAN KUALA PAKA	5951220270
KEMAMAN			59512203
1.		MUKIM BANDI	5951220301
2.		MUKIM BANGGUL	5951220302
3.		MUKIM BINJAI	5951220303
4.		MUKIM CUKAI	5951220304
5.		MUKIM HULU CUKAI	5951220305
6.		MUKIM HULU JABUR	5951220306
7.		MUKIM KEMASIK	5951220307
8.		MUKIM KERTIH	5951220308
9.		MUKIM KIJAL	5951220309
10.		MUKIM PASIR SEMUT	5951220310

TERENGGANU – 595 122
MARC Code List for Geographic Areas: a-my-tr

BIL.	DAERAH	MUKIM / BANDAR / PEKAN	NOMBOR PENGKELASAN PERLUASAN KAWASAN
11.		MUKIM TEBAK	5951220311
12.		MUKIM TELUK KALUNG	5951220312
13.		BANDAR CUKAI	5951220340
14.		PEKAN AIR JERNIH	5951220370
15.		PEKAN AIR PUTIH	5951220371
16.		PEKAN KEMASIK	5951220372
17.		PEKAN KIJAL	5951220373
KUALA TERENGGANU			59512204
1.		MUKIM ATAS TOL	5951220402
2.		MUKIM BATU BURUK	5951220403
3.		MUKIM BELARA	5951220405
4.		MUKIM BUKIT BESAR	5951220406
5.		MUKIM CABANG TIGA	5951220408
6.		MUKIM CENERING	5951220409
7.		MUKIM GELUGUR KEDAI	5951220410
8.		MUKIM GELUGUR RAJA	5951220411
9.		MUKIM KEPUNG	5951220413
10.		MUKIM KUALA IBAI	5951220414
11.		MUKIM KUBANG PARIT	5951220416
12.		MUKIM LOSONG	5951220417
13.		MUKIM MANIR	5951220418
14.		MUKIM PALUH	5951220420
15.		MUKIM PENGADANG BULUH	5951220421
16.		MUKIM PULAU-PULAU	5951220422
17.		MUKIM RENGAS	5951220424
18.		MUKIM SERADA	5951220425
19.		MUKIM TUK JAMAL	5951220426
20.		BANDAR KUALA TERENGGANU	5951220440
21.		PEKAN CABANG TIGA	5951220471
HULU TERENGGANU			59512205
1.		MUKIM HULU BERANG	5951220501
2.		MUKIM HULU TELEMUNG	5951220502
3.		MUKIM HULU TERENGGANU	5951220503
4.		MUKIM JENAGUR	5951220504
5.		MUKIM KUALA BERANG	5951220505
6.		MUKIM KUALA TELEMUNG	5951220506
7.		MUKIM PENGHULU DIMAN	5951220507
8.		MUKIM TANGGUL	5951220508
9.		MUKIM TERSAT	5951220509
10.		PEKAN KUALA BERANG	5951220570
MARANG			59512206
1.		MUKIM JERUNG	5951220601
2.		MUKIM MERCANG	5951220602
3.		MUKIM PULAU KERENGA	5951220603
4.		MUKIM RUSILA	5951220604

TERENGGANU – 595 122
MARC Code List for Geographic Areas: a-my-tr

BIL.	DAERAH	MUKIM / BANDAR / PEKAN	NOMBOR PENGKELASAN PERLUASAN KAWASAN
5.		MUKIM ALUR LIMBAT	5951220605
6.		MUKIM BUKIT PAYUNG	5951220606
7.		PEKAN MARANG	5951220670
8.		PEKAN BUKIT PAYUNG	5951220671
SETIU			59512207
1.		MUKIM CALUK	5951220701
2.		MUKIM GUNTUNG	5951220702
3.		MUKIM HULU NERUS	5951220703
4.		MUKIM HULU SETIU	5951220704
5.		MUKIM MERANG	5951220705
6.		MUKIM PANTAI	5951220706
7.		MUKIM TASIK	5951220707
KUALA NERUS			59512208
1.		MUKIM BATU RAKIT	5951220801
2.		MUKIM KUALA NERUS	5951220802
3.		MUKIM PAKOH	5951220803
4.		MUKIM PULAU REDANG	5951220804



PAHANG

PAHANG – 595 123
MARC Code List for Geographic Areas: a-my-pa

BIL.	DAERAH	MUKIM / BANDAR / PEKAN	NOMBOR PENGKELASAN PERLUASAN KAWASAN
BENTONG			59512301
1.		MUKIM BENTONG	5951230101
2.		MUKIM SABAI	5951230102
3.		MUKIM PELANGAI	5951230103
4.		BANDAR BENTONG	5951230140
5.		BANDAR KARAK	5951230141
6.		PEKAN TELEMONG	5951230171
CAMERON HIGHLANDS			59512302
1.		MUKIM HULU TELOM	5951230201
2.		MUKIM RINGLET	5951230202
3.		MUKIM TANAH RATA	5951230203
4.		BANDAR TANAH RATA	5951230240
5.		PEKAN BRINCHANG	5951230270
6.		PEKAN LUBOK TAMANG	5951230271
7.		PEKAN RINGLET	5951230272
JERANTUT			59512303
1.		MUKIM BURAU	5951230301
2.		MUKIM HULU CHEKA	5951230302
3.		MUKIM HULU TEMBELING	5951230303
4.		MUKIM KELOLA	5951230304
5.		MUKIM KUALA TEMBELING	5951230305
6.		MUKIM PEDAH	5951230306
7.		MUKIM PULAU TAWAR	5951230307
8.		MUKIM TEBING TINGGI	5951230308
9.		MUKIM TEH	5951230309
10.		MUKIM TEMBELING	5951230310
11.		BANDAR JERANTUT	5951230340
12.		PEKAN KUALA TEMBELING	5951230370
13.		PEKAN JERANSANG	5951230371
KUANTAN			59512304
1.		MUKIM BESERAH	5951230401
2.		MUKIM HULU KUANTAN	5951230402
3.		MUKIM HULU LEPAR	5951230403
4.		MUKIM KUALA KUANTAN	5951230404
5.		MUKIM PENOR	5951230405
6.		MUKIM SUNGAI KARANG	5951230406
7.		BANDAR GAMBANG	5951230440
8.		BANDAR KUANTAN	5951230441
9.		PEKAN BESERAH	5951230470
10.		PEKAN TANJUNG LUMPUR	5951230471
LIPIS			59512305
1.		MUKIM BATU YON	5951230501

PAHANG – 595 123
MARC Code List for Geographic Areas: a-my-pa

BIL.	DAERAH	MUKIM / BANDAR / PEKAN	NOMBOR PENGKELASAN PERLUASAN KAWASAN
2.		MUKIM BUDU	5951230502
3.		MUKIM CHEKA	5951230503
4.		MUKIM GUA	5951230504
5.		MUKIM HULU JELAI	5951230505
6.		MUKIM KECHAU	5951230506
7.		MUKIM KUALA LIPIS	5951230507
8.		MUKIM PENJOM	5951230508
9.		MUKIM TANJUNG BESAR	5951230509
10.		MUKIM TELANG	5951230510
11.		BANDAR KUALA LIPIS	5951230540
12.		BANDAR BENTA	5951230541
13.		BANDAR PADANG TENGGU	5951230542
14.		PEKAN PADANG TENGGU	5951230572
15.		PEKAN TAMAN JELAI	5951230573
16.		PEKAN PENJOM	5951230574
17.		PEKAN MELA	5951230575
18.		PEKAN KERAMBIT	5951230576
19.		PEKAN RSPB KAMPUNG PAGAR	5951230577
20.		PEKAN MERAPUH	5951230578
21.		PEKAN KECHAU TUI	5951230579
PEKAN			59512306
1.		MUKIM BEBAR	5951230601
2.		MUKIM GANCHONG	5951230602
3.		MUKIM KUALA PAHANG	5951230603
4.		MUKIM LANGGAR	5951230604
5.		MUKIM LEPAR	5951230605
6.		MUKIM PAHANG TUA	5951230606
7.		MUKIM PEKAN	5951230607
8.		MUKIM PENYOR	5951230608
9.		MUKIM PULAU MANIS	5951230609
10.		MUKIM PULAU RUSA	5951230610
11.		MUKIM TEMAI	5951230611
12.		BANDAR PEKAN	5951230640
13.		PEKAN KUALA PAHANG	5951230670
14.		PEKAN NENASI	5951230671
RAUB			59512307
1.		MUKIM BATU TALAM	5951230701
2.		MUKIM DONG	5951230702
3.		MUKIM GALI	5951230703
4.		MUKIM HULU DONG	5951230704
5.		MUKIM SEGA	5951230705
6.		MUKIM SEMANTAN HULU	5951230706

PAHANG – 595 123

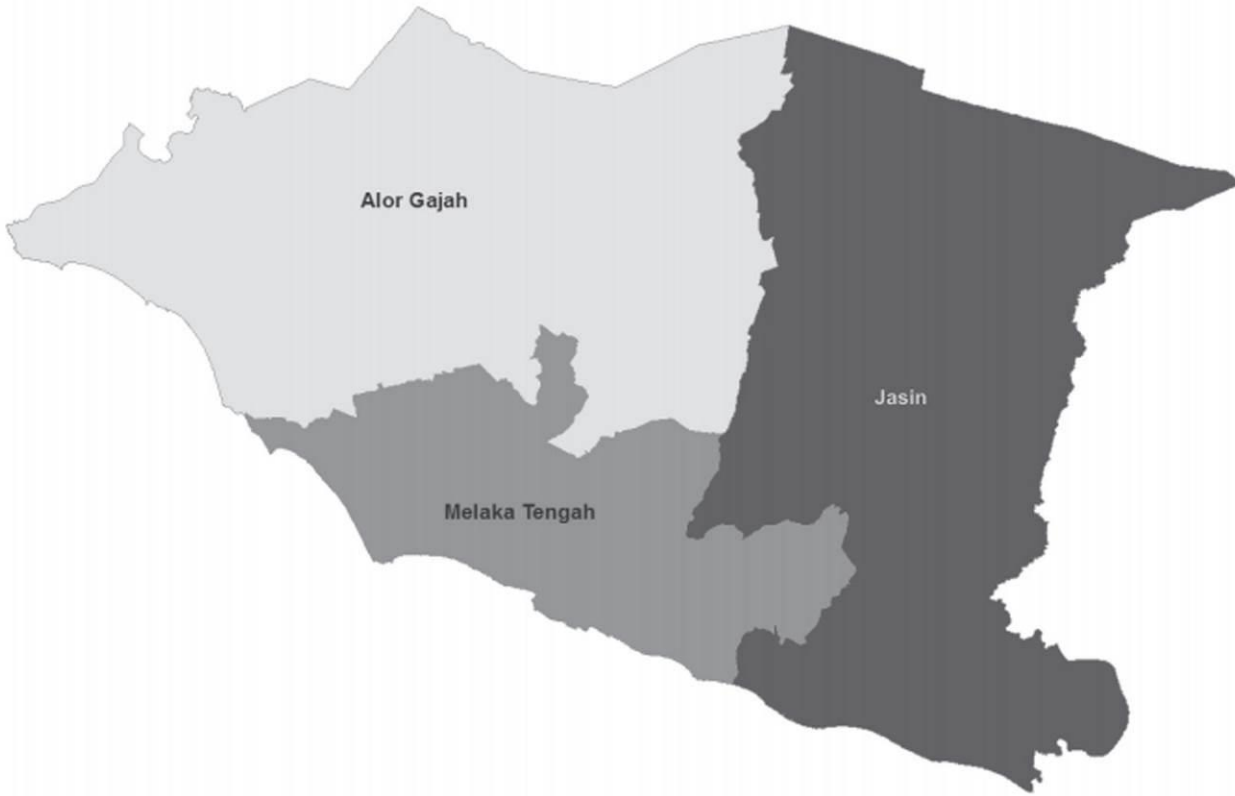

MARC Code List for Geographic Areas: a-my-pa

BIL.	DAERAH	MUKIM / BANDAR / PEKAN	NOMBOR PENGKELASAN PERLUASAN KAWASAN
7.		MUKIM TERAS	5951230707
8.		BANDAR RAUB	5951230740
9.		BANDAR TERAS	5951230741
10.		PEKAN CHEROH	5951230770
11.		PEKAN DONG	5951230771
12.		PEKAN TRANUM	5951230772
TEMERLOH			59512308
1.		MUKIM BANGAU	5951230801
2.		MUKIM JENDERAK	5951230802
3.		MUKIM KERDAU	5951230803
4.		MUKIM LEBAK	5951230804
5.		MUKIM LIPAT KAJANG	5951230805
6.		MUKIM MENTAKAB	5951230806
7.		MUKIM PERAK	5951230807
8.		MUKIM SANGGANG	5951230808
9.		MUKIM SEMANTAN	5951230809
10.		MUKIM SONGSANG	5951230810
11.		BANDAR MENTAKAB	5951230840
12.		BANDAR TEMERLOH	5951230841
13.		PEKAN KERDAU	5951230871
14.		PEKAN KUALA KERAU	5951230872
15.		PEKAN LANCHANG	5951230873
ROMPIN			59512309
1.		MUKIM ENDAU	5951230901
2.		MUKIM KERATONG	5951230902
3.		MUKIM PONTIAN	5951230903
4.		MUKIM ROMPIN	5951230904
5.		MUKIM TIOMAN	5951230905
6.		MUKIM BEBAR	5951230906
7.		BANDAR BAHARU ROMPIN	5951230940
8.		BANDAR ROMPIN I	5951230941
9.		BANDAR ROMPIN II	5951230942
10.		BANDAR ROMPIN III	5951230943
11.		BANDAR ROMPIN IV	5951230944
12.		BANDAR PONTIAN	5951230945
13.		BANDAR ENDAU	5951230946
14.		BANDAR MUADZAM SHAH I	5951230947
15.		BANDAR MUADZAM SHAH II	5951230948
16.		BANDAR TIOMAN	5951230949
17.		PEKAN KUALA ROMPIN	5951230970
18.		PEKAN TIOMAN	5951230971

PAHANG – 595 123

MARC Code List for Geographic Areas: a-my-pa

BIL.	DAERAH	MUKIM / BANDAR / PEKAN	NOMBOR PENGKELASAN PERLUASAN KAWASAN
MARAN			59512310
1.		MUKIM BUKIT SEGUMPAL	5951231001
2.		MUKIM CHENOR	5951231002
3.		MUKIM KERTAU	5951231003
4.		MUKIM LUIT	5951231004
5.		BANDAR MARAN	5951231040
6.		PEKAN CHENOR	5951231070
7.		PEKAN SRI JAYA	5951231072
BERA			59512311
1.		MUKIM BERA	5951231111
2.		MUKIM TRIANG	5951231112
3.		BANDAR TRIANG	5951231142
4.		PEKAN DURIAN TAWAR	5951231170
5.		PEKAN MENGKARAK	5951231174
6.		PEKAN MENGKUANG	5951231175



MELAKA

MELAKA – 595 118**MARC Code List for Geographic Areas: a-my-me**

BIL.	DAERAH	MUKIM / BANDAR / PEKAN / KAMPUNG / PULAU	NOMBOR PENKELASAN PERLUASAN KAWASAN
MELAKA TENGAH			59511801
1.		MUKIM ALAI	5951180101
2.		MUKIM AYER MOLEK	5951180102
3.		MUKIM BACHANG	5951180103
4.		MUKIM BALAI PANJANG	5951180104
5.		MUKIM BATU BERENDAM	5951180105
6.		MUKIM BERTAM	5951180106
7.		MUKIM BUKIT BARU	5951180107
8.		MUKIM BUKIT KATIL	5951180108
9.		MUKIM BUKIT LINTANG	5951180109
10.		MUKIM BUKIT PIATU	5951180110
11.		MUKIM BUKIT RAMBAI	5951180111
12.		MUKIM CHENG	5951180112
13.		MUKIM DUYONG	5951180113
14.		MUKIM UJONG PASIR	5951180114
15.		MUKIM KANDANG	5951180115
16.		MUKIM KLEDANG BESAR	5951180116
17.		MUKIM KLEDANG KECHIL	5951180117
18.		MUKIM KRUBONG	5951180118
19.		MUKIM PADANG SEMABOK	5951180119
20.		MUKIM PADANG TEMU	5951180120
21.		MUKIM PAYA RUMPUT	5951180121
22.		MUKIM PRINGGIT	5951180122
23.		MUKIM PERNU	5951180123
24.		MUKIM SEMABOK	5951180124
25.		MUKIM SUNGEI UDANG	5951180125
26.		MUKIM TANGGA BATU	5951180126
27.		MUKIM TANJONG KLING	5951180127
28.		MUKIM TANJUNG MINYAK	5951180128
29.		MUKIM TELOK MAS	5951180129
30.		BANDAR BUKIT BARU	5951180140
31.		BANDAR MELAKA	5951180141
32.		PEKAN AYER MOLEK	5951180170
33.		PEKAN BATU BERENDAM	5951180171
34.		PEKAN BUKIT RAMBAI	5951180172
35.		PEKAN KANDANG	5951180173
36.		PEKAN KLEBANG	5951180174
37.		PEKAN PAYA RUMPUT	5951180175
38.		PEKAN SUNGAI UDANG	5951180176
39.		PEKAN TANGGA BATU	5951180177
40.		PEKAN TANJONG KLING	5951180178
JASIN			59511802
1.		MUKIM AYER PANAS	5951180201
2.		MUKIM BATANG MELAKA	5951180202
3.		MUKIM BUKIT SENGGEH	5951180203

MELAKA – 595 118**MARC Code List for Geographic Areas: a-my-me**

BIL.	DAERAH	MUKIM / BANDAR / PEKAN / KAMPUNG / PULAU	NOMBOR PENKELASAN PERLUASAN KAWASAN
4.		MUKIM CHABAU	5951180204
5.		MUKIM CHIN CHIN	5951180205
6.		MUKIM CHO HONG	5951180206
7.		MUKIM JASIN	5951180207
8.		MUKIM JUS	5951180208
9.		MUKIM KESANG	5951180209
10.		MUKIM MERLIMAU	5951180210
11.		MUKIM NYALAS	5951180211
12.		MUKIM RIM	5951180212
13.		MUKIM SEBATU	5951180213
14.		MUKIM SELANDAR	5951180214
15.		MUKIM SEMPANG	5951180215
16.		MUKIM SEMUJOK	5951180216
17.		MUKIM SERKAM	5951180217
18.		MUKIM SUNGEI RAMBAI	5951180218
19.		MUKIM TEDONG	5951180219
20.		MUKIM UMBAI	5951180220
21.		BANDAR JASIN	5951180240
22.		BANDAR MERLIMAU	5951180241
23.		PEKAN ASAHAN	5951180270
24.		PEKAN BATANG MELAKA	5951180271
25.		PEKAN BEMBAN	5951180272
26.		PEKAN CHIN CHIN	5951180273
27.		PEKAN KESANG PAJAK	5951180274
28.		PEKAN NYALAS	5951180275
29.		PEKAN SELANDAR	5951180276
30.		PEKAN SEMPANG BEKOH	59511802 77
31.		PEKAN SUNGAI RAMBAI	5951180278
ALOR GAJAH			59511803
1.		MUKIM AYER PA'ABAS	5951180301
2.		MUKIM BELIMBING	5951180302
3.		MUKIM BERINGIN	5951180303
4.		MUKIM BRISU	5951180304
5.		MUKIM DURIAN TUNGGAL	5951180305
6.		MUKIM GADEK	5951180306
7.		MUKIM KELEMAK	5951180307
8.		MUKIM KEMUNING	5951180308
9.		MUKIM KUALA LINGGI	5951180309
10.		MUKIM KUALA SUNGEI BARU	5951180310
11.		MUKIM LENDU	5951180311
12.		MUKIM MACHAP	5951180312
13.		MUKIM MASJID TANAH	5951180313
14.		MUKIM MALAKA PINDAH	5951180314
15.		MUKIM MELEKEK	5951180315
16.		MUKIM PADANG SEBANG	5951180316

MELAKA – 595 118**MARC Code List for Geographic Areas: a-my-me**

BIL.	DAERAH	MUKIM / BANDAR / PEKAN / KAMPUNG / PULAU	NOMBOR PENKELASAN PERLUASAN KAWASAN
17.		MUKIM PARIT MELANA	5951180317
18.		MUKIM PEGOH	5951180318
19.		MUKIM PULAU SEBANG	5951180319
20.		MUKIM RAMUAN CHINA BESAR	5951180320
21.		MUKIM RAMUAN CHINA KECIL	5951180321
22.		MUKIM REMBIA	5951180322
23.		MUKIM SUNGEI BARU ILIR	5951180323
24.		MUKIM SUNGEI BARU ULU	5951180324
25.		MUKIM SUNGEI BARU TENGAH	5951180325
26.		MUKIM SUNGEI BULOH	5951180326
27.		MUKIM SUNGEI PETAI	5951180327
28.		MUKIM SUNGEI SIPUT	5951180328
29.		MUKIM TABOH NANING	5951180329
30.		MUKIM TANJONG RIMAU	5951180330
31.		MUKIM TEBONG	5951180331
32.		BANDAR ALOR GAJAH	5951180340
33.		BANDAR MASJID TANAH	5951180341
34.		BANDAR PULAU SEBANG	5951180342
35.		PEKAN DURIAN TUNGGAL	5951180370
36.		PEKAN KUALA SUNGAI BARU	5951180371
37.		PEKAN LUBOK CHINA	5951180372
38.		PEKAN REMBIA	5951180373



NEGERI SEMBILAN

NEGERI SEMBILAN – 595 117
MARC Code List for Geographic Areas: a-my-ns

BIL.	DAERAH	MUKIM / BANDAR / PEKAN / KAMPUNG / PULAU	NOMBOR PENGKELASAN PERLUASAN KAWASAN
JELEBU			59511701
1.		MUKIM GLAMI LEMI	5951170101
2.		MUKIM ULU KRAWANG	5951170102
3.		MUKIM ULU TRIANG	5951170103
4.		MUKIM KENABOI	5951170104
5.		MUKIM KUALA KRAWANG	5951170105
6.		MUKIM PERADONG	5951170106
7.		MUKIM PERTANG	5951170107
8.		MUKIM TRIANG ILIR	5951170108
9.		BANDAR KUALA KRAWANG	5951170140
10.		PEKAN KUALA KRAWANG	5951170170
11.		PEKAN PERTANG	5951170171
12.		PEKAN TITI	5951170172
13.		PEKAN SIMPANG DURIAN	5951170173
14.		PEKAN SIMPANG PERTANG	5951170174
15.		PEKAN PETALING	5951170175
16.		PEKAN SUNGAI MUNTOH	5951170176
KUALA PILAH			59511702
1.		MUKIM AMPANG TINGGI	5951170201
2.		MUKIM ULU JEMPOL	5951170202
3.		MUKIM ULU MUAR	5951170203
4.		MUKIM JOHOL	5951170204
5.		MUKIM JUASSEH	5951170205
6.		MUKIM KEPIS	5951170206
7.		MUKIM LANGKAP	5951170207
8.		MUKIM PARIT TINGGI	5951170208
9.		MUKIM PILAH	5951170209
10.		MUKIM SRI MENANTI	5951170210
11.		MUKIM TERACHI	5951170211
12.		BANDAR KUALA PILAH	5951170240
13.		PEKAN DANGI	5951170270
14.		PEKAN GUNUNG PASIR	5951170271
15.		PEKAN JOHOL	5951170272
16.		PEKAN PARIT TINGGI	5951170273
17.		PEKAN SENALING	5951170274
18.		PEKAN TANJONG IPOH	5951170275
19.		PEKAN JUASSEH	5951170276
20.		PEKAN BUKIT GELUGOR	5951170277
21.		PEKAN MELANG	595 117 02 78
22.		PEKAN AIR MAWANG	5951170279
23.		PEKAN DANGI BARU	5951170280
PORT DICKSON			59511703
1.		MUKIM JIMAH	5951170301
2.		MUKIM LINGGI	5951170302
3.		MUKIM PASIR PANJANG	5951170303

NEGERI SEMBILAN – 595 117
MARC Code List for Geographic Areas: a-my-ns


BIL.	DAERAH	MUKIM / BANDAR / PEKAN / KAMPUNG / PULAU	NOMBOR PENGKELASAN PERLUASAN KAWASAN
4.		MUKIM PORT DICKSON	5951170304
5.		MUKIM SI RUSA	5951170305
6.		BANDAR PORT DICKSON	5951170340
7.		BANDAR TELUK KEMANG	5951170341
8.		PEKAN LUKUT	5951170370
9.		PEKAN PASIR PANJANG	5951170371
10.		PEKAN PENGKALAN KEMPAS	5951170372
11.		PEKAN CHUAH	5951170373
12.		PEKAN PORT DICKSON	5951170374
13.		PEKAN TELUK KEMANG	5951170375
14.		PEKAN BUKIT PELANDUK	5951170376
15.		PEKAN LINGGI	5951170377
16.		PEKAN AIR KUNING	5951170378
17.		PEKAN SUNGAI MENYALA	5951170379
18.		PEKAN BAGAN PINANG	5951170380
19.		PEKAN TANAH MERAH UTARA	5951170381
20.		PEKAN TANAH MERAH SELATAN	5951170382
21.		PEKAN JEMIMA	5951170383
REMBAU			59511704
1.		MUKIM BATU HAMPAR	5951170401
2.		MUKIM BONGEK	5951170402
3.		MUKIM CHEMBONG	5951170403
4.		MUKIM CHENGKAU	5951170404
5.		MUKIM GADONG	5951170405
6.		MUKIM KUNDOR	5951170406
7.		MUKIM LEGONG ILIR	5951170407
8.		MUKIM LEGONG ULU	5951170408
9.		MUKIM MIKU	5951170409
10.		MUKIM NERASAU	5951170410
11.		MUKIM PEDAS	5951170411
12.		MUKIM PILIN	5951170412
13.		MUKIM SELEMAK	5951170413
14.		MUKIM SEMERBOK	5951170414
15.		MUKIM SPRI	5951170415
16.		MUKIM TANJONG KLING	5951170416
17.		MUKIM TITIAN BINTAGOR	5951170417
18.		BANDAR REMBAU	5951170440
19.		PEKAN KAMPONG BATU	5951170470
20.		PEKAN KOTA	5951170471
21.		PEKAN LUBOK CHINA	5951170472
22.		PEKAN PEDAS	5951170473
23.		PEKAN CHEMBONG	5951170474
24.		PEKAN REMBAU	5951170475
25.		PEKAN CHENGKAU	5951170476
26.		PEKAN SERI KOTA	5951170477

NEGERI SEMBILAN – 595 117
MARC Code List for Geographic Areas: a-my-ns

BIL.	DAERAH	MUKIM / BANDAR / PEKAN / KAMPUNG / PULAU	NOMBOR PENGKELASAN PERLUASAN KAWASAN
27.		PEKAN SERI KENDONG	5951170478
28.		PEKAN MERBAU SEMBILAN	5951170479
SEREMBAN			59511705
1.		MUKIM AMPANGAN	5951170501
2.		MUKIM LABU	5951170502
3.		MUKIM LENGGENG	5951170503
4.		MUKIM PANTAI	5951170504
5.		MUKIM RANTAU	5951170505
6.		MUKIM RASAH	5951170506
7.		MUKIM SEREMBAN	5951170507
8.		MUKIM SETUL	5951170508
9.		BANDAR SEREMBAN	5951170540
10.		BANDAR SEREMBAN 3	5951170541
11.		BANDAR SEREMBAN UTAMA	5951170542
12.		BANDAR MANTIN UTAMA	5951170543
13.		BANDAR BARU ENSTEK	5951170544
14.		BANDAR BARU KOTA SRI MAS	5951170545
15.		BANDAR NILAI UTAMA	5951170546
16.		BANDAR SRI SENDAYAN	5951170547
17.		PEKAN BROGA	5951170570
18.		PEKAN ULU BERANANG	5951170571
19.		PEKAN LABU	5951170572
20.		PEKAN LENGGENG	5951170573
21.		PEKAN MAMBAU	5951170574
22.		PEKAN NILAI	5951170575
23.		PEKAN MANTIN	5951170576
24.		PEKAN PAJAM	5951170577
25.		PEKAN RANTAU	5951170578
26.		PEKAN TIROI	5951170579
27.		PEKAN PANCOR	5951170580
28.		PEKAN TAMAN SEREMBAN	5951170581
29.		PEKAN RAHANG BARU	5951170582
30.		PEKAN PAROI	5951170583
31.		PEKAN BUIT KEPAYANG	5951170584
32.		PEKAN DUSUN SETIA	5951170585
33.		PEKAN SUNGAI GADUT	5951170586
34.		PEKAN BUKTI	5951170587
35.		PEKAN SIKAMAT	5951170588
36.		PEKAN SHAH BANDAR	5951170589
37.		PEKAN SETUL	5951170590
38.		PEKAN ULU TEMIANG	5951170591
39.		PEKAN PAROI JAYA	5951170592
40.		PEKAN RASAH JAYA	5951170593
41.		PEKAN SENAWANG	5951170594
42.		PEKAN SEREMBAN JAYA	5951170595

NEGERI SEMBILAN – 595 117
MARC Code List for Geographic Areas: a-my-ns

BIL.	DAERAH	MUKIM / BANDAR / PEKAN / KAMPUNG / PULAU	NOMBOR PENGKELASAN PERLUASAN KAWASAN
TAMPIN			59511706
1.		MUKIM AIR KUNING	5951170601
2.		MUKIM GEMAS	5951170602
3.		MUKIM GEMENCHEH	5951170603
4.		MUKIM KERU	5951170604
5.		MUKIM REPAH	5951170605
6.		MUKIM TAMPIN TENGAH	5951170606
7.		MUKIM TEBONG	5951170607
8.		BANDAR GEMAS	5951170640
9.		BANDAR TAMPIN	5951170641
10.		PEKAN AIR KUNING SELATAN	5951170670
11.		PEKAN BATANG MELAKA	5951170671
12.		PEKAN GEMENCHEH BAHRU	5951170672
13.		PEKAN REPAH	5951170673
14.		PEKAN TAMPIN TENGAH	5951170674
15.		PEKAN AIR KUNING	5951170675
16.		PEKAN PASIR BESAR	5951170676
17.		PEKAN REPAH PERMAI	5951170677
18.		PEKAN REPAH JAYA	5951170678
JEMPOL			59511707
1.		MUKIM JELAI	5951170701
2.		MUKIM KUALA JEMPOL	5951170702
3.		MUKIM ROMPIN	5951170703
4.		MUKIM SERTING HILIR	5951170704
5.		MUKIM SERTING ULU	5951170705
6.		BANDAR SERTING	5951170740
7.		BANDAR BAHAU	5951170741
8.		BANDAR SERI JEMPOL	5951170742
9.		PEKAN BAHAU	5951170770
10.		PEKAN BATU KIKIR	5951170771
11.		PEKAN KUALA JELAI	5951170772
12.		PEKAN ROMPIN	5951170773
13.		PEKAN LADANG GEDDES	5951170774
14.		PEKAN MAHSAN	5951170775
15.		PEKAN SERTING TENGAH	5951170776



JOHOR

JOHOR – 595 119
MARC Code List for Geographic Areas: a-my-jo

BIL.	DAERAH	MUKIM / BANDAR / PEKAN / KAMPUNG / PULAU	NOMBOR PENKELASAN PERLUASAN KAWASAN
BATU PAHAT			59511901
1.		MUKIM BAGAN	5951190101
2.		MUKIM CHAAH BAHRU	5951190102
3.		MUKIM KAMPUNG BAHRU	5951190103
4.		MUKIM LINAU	5951190104
5.		MUKIM LUBOK	5951190105
6.		MUKIM MINYAK BEKU	5951190106
7.		MUKIM PESERAI	5951190107
8.		MUKIM SRI GADING	5951190108
9.		MUKIM SRI MEDAN	5951190109
10.		MUKIM SIMPANG KANAN	5951190110
11.		MUKIM SIMPANG KIRI	5951190111
12.		MUKIM SUNGAI KLUANG	5951190112
13.		MUKIM SUNGAI PUNGGOR	5951190113
14.		MUKIM TANJUNG SEMBRONG	5951190114
15.		BANDAR AYER HITAM	5951190140
16.		BANDAR BANDAR PENGGARAM	5951190141
17.		BANDAR RENGIT	5951190142
18.		BANDAR SENGGARANG	5951190143
19.		BANDAR YONG PENG	5951190144
JOHOR BAHRU			59511902
1.		MUKIM JELUTONG	5951190201
2.		MUKIM PLENTONG	5951190202
3.		MUKIM PULAI	5951190203
4.		MUKIM SUNGAI TIRAM	5951190206
5.		MUKIM TANJUNG KUPANG	5951190207
6.		MUKIM TEBRAU	5951190208
7.		BANDAR JOHOR BAHRU	5951190240
8.		BANDAR TEBRAU	5951190242
KLUANG			59511903
1.		MUKIM ULU BENUT	5951190301
2.		MUKIM KAHANG	5951190302
3.		MUKIM KLUANG	5951190303
4.		MUKIM LAYANG-LAYANG	5951190304
5.		MUKIM MACHAP	5951190305
6.		MUKIM NIYOR	5951190306
7.		MUKIM PALOH	5951190307
8.		MUKIM RENGAM	5951190308
9.		BANDAR KLUANG	5951190340
10.		BANDAR PALOH	5951190341
11.		BANDAR RENGAM	5951190342
KOTA TINGGI			59511904
1.		MUKIM ULU SUNGAI JOHOR	5951190401
2.		MUKIM ULU SUNGEI SEDILI BESAR	5951190402
3.		MUKIM JOHOR LAMA	5951190403
4.		MUKIM KAMBAU	5951190404
5.		MUKIM KOTA TINGGI	5951190405

JOHOR – 595 119
MARC Code List for Geographic Areas: a-my-jo

BIL.	DAERAH	MUKIM / BANDAR / PEKAN / KAMPUNG / PULAU	NOMBOR PENKELASAN PERLUASAN KAWASAN
6.		MUKIM PANTAI TIMUR	5951190406
7.		MUKIM PENGERANG	5951190407
8.		MUKIM SEDILI BESAR	5951190408
9.		MUKIM SEDILI KECHIL	5951190409
10.		MUKIM TANJUNG SURAT	5951190410
11.		BANDAR KOTA TINGGI	5951190440
MERSING			59511905
1.		MUKIM JEMALUANG	5951190501
2.		MUKIM LENGGOR	5951190502
3.		MUKIM MERSING	5951190503
4.		MUKIM PADANG ENDAU	5951190504
5.		MUKIM PENYABONG	5951190505
6.		MUKIM PULAU AUR	5951190506
7.		MUKIM PULAU BABI	5951190507
8.		MUKIM PULAU PEMANGGIL	5951190508
9.		MUKIM PULAU SIBU	5951190509
10.		MUKIM PULAU TINGGI	5951190510
11.		MUKIM SEMBRONG	5951190511
12.		MUKIM TENGGAROH	5951190512
13.		MUKIM TENGLU	5951190513
14.		MUKIM TRIANG	5951190514
15.		BANDAR JEMALUANG	5951190540
16.		BANDAR MERSING	5951190541
17.		BANDAR MERSING KANAN	5951190542
18.		BANDAR PADANG ENDAU	5951190543
MUAR			59511906
1.		MUKIM AYER HITAM	5951190601
2.		MUKIM BANDAR	5951190602
3.		MUKIM BUKIT KEPONG	5951190603
4.		MUKIM JALAN BAKRI	5951190606
5.		MUKIM JORAK	5951190607
6.		MUKIM LENGA	5951190610
7.		MUKIM PARIT BAKAR	5951190611
8.		MUKIM PARIT JAWA	5951190612
9.		MUKIM SRI MENANTI	5951190613
10.		MUKIM SUNGAI BALANG	5951190615
11.		MUKIM SUNGAI RAYA	5951190616
12.		MUKIM SUNGAI TERAP	5951190617
13.		BANDAR BANDAR MAHARANI	5951190640
14.		BANDAR BUKIT KEPONG	5951190642
15.		BANDAR PANCHOR	5951190643
16.		BANDAR PARIT JAWA	5951190645
17.		PEKAN BUKIT PASIR	5951190670
PONTIAN			59511907
1.		MUKIM AYER BALOI	5951190701
2.		MUKIM AIR MASIN	5951190702
3.		MUKIM API-API	5951190703


JOHOR – 595 119
MARC Code List for Geographic Areas: a-my-jo

BIL.	DAERAH	MUKIM / BANDAR / PEKAN / KAMPUNG / PULAU	NOMBOR PENKELASAN PERLUASAN KAWASAN
4.		MUKIM BENUT	5951190704
5.		MUKIM JERAM BATU	5951190705
6.		MUKIM PENGKALAN RAJA	5951190706
7.		MUKIM PONTIAN	5951190707
8.		MUKIM RIMBA TERJUN	5951190708
9.		MUKIM SERKAT	5951190709
10.		MUKIM SUNGAI KARANG	5951190710
11.		MUKIM SUNGEI PINGGAN	5951190711
12.		BANDAR BENUT	5951190740
13.		BANDAR PONTIAN KECHIL	5951190741
14.		PEKAN PEKAN NENAS	5951190770
SEGAMAT			59511908
1.		MUKIM BEKOK	5951190801
2.		MUKIM BULOH KASAP	5951190802
3.		MUKIM CHAAH	5951190803
4.		MUKIM GEMAS	5951190804
5.		MUKIM GEMEREH	5951190805
6.		MUKIM JABI	5951190806
7.		MUKIM JEMENTAH	5951190807
8.		MUKIM LABIS	5951190808
9.		MUKIM POGOH	5951190809
10.		MUKIM SERMIN	5951190810
11.		MUKIM SUNGAI SEGAMAT	5951190811
12.		BANDAR BATU ANAM	5951190840
13.		BANDAR BEKOK	5951190841
14.		BANDAR BULOH KASAP	5951190842
15.		BANDAR JEMENTAH	5951190843
16.		BANDAR LABIS	5951190844
17.		BANDAR SEGAMAT	5951190845
18.		PEKAN GEMAS BAHRU	5951190870
KULAI			59511921
1.		MUKIM KULAI	5951192101
2.		MUKIM SENAI	5951192102
3.		MUKIM SEDENAK	5951192103
4.		MUKIM BUKIT BATU	5951192104
5.		BANDAR KULAI	5951192140
TANGKAK			59511922
1.		MUKIM TANGKAK	5951192201
2.		MUKIM BUKIT SERAMPANG	5951192202
3.		MUKIM GRISEK	5951192203
4.		MUKIM SEROM	5951192204
5.		MUKIM KUNDANG	5951192205
6.		MUKIM KESANG	5951192206
7.		BANDAR BUKIT KANGKAR	5951192240
8.		BANDAR PARIT BUNGA	5951192241
9.		BANDAR SEROM	5951192242
10.		BANDAR SUNGAI MATI	5951192243

JOHOR – 595 119

MARC Code List for Geographic Areas: a-my-jo

BIL.	DAERAH	MUKIM / BANDAR / PEKAN / KAMPUNG / PULAU	NOMBOR PENKELASAN PERLUASAN KAWASAN
11.		BANDAR TANGKAK	5951192244
12.		PEKAN GRISEK	5951192270



SABAH

SABAH-595 21		
MARC Code List for Geographic Areas: a-my-sa		
BIL.	DAERAH	NOMBOR PENKELASAN PERLUASAN KAWASAN
1.	KOTA KINABALU	5952101
2.	PAPAR	5952102
3.	KOTA BELUD	5952103
4.	TUARAN	5952104
5.	KUDAT	5952105
6.	RANAU	5952106
7.	SANDAKAN	5952107
8.	LABUK SUGUT	5952108
9.	KINABATANGAN	5952109
10.	TAWAU	5952110
11.	LAHAD DATU	5952111
12.	SEMPORNA	5952112
13.	KENINGAU	5952113
14.	TAMBUNAN	5952114
15.	PENSIANGAN	5952115
16.	TENOM	5952116
17.	BEAUFORT	5952117
18.	KUALA PENYU	5952118
19.	SIPITANG	5952119
20.	PENAMPANG	5952121
21.	KOTA MARUDU	5952122
22.	PITAS	5952123
23.	KUNAK	5952124
24.	TONGOD	5952125
25.	PUTATAN	5952126

NOTA:

**Pensiangan dahulu dikenali sebagai Nabawan*

**Sook daerah kecil di bawah Keningau*

**Menumbok daerah kecil di bawah Kuala Penyu*

**Membakut daerah kecil di bawah Beaufort*

**Beluran dan Telupid daerah kecil di bawah Sandakan*



SARAWAK

SARAWAK – 595 22
MARC Code List for Geographic Areas: a-my-sr

BIL.	DAERAH	MUKIM / BANDAR / PEKAN / KAMPUNG / PULAU	NOMBOR PENGKELASAN PERLUASAN KAWASAN
BAHAGIAN KUCHING			5952201
1.		PUEH LAND DISTRICT	5952201001
2.		GADING LUNDU LAND DISTRICT	5952201002
3.		STUNGKOR LAND DISTRICT	5952201003
4.		SAMPADI LAND DISTRICT	5952201004
5.		JAGOI LAND DISTRICT	5952201005
6.		SENGGI-POAK LAND DISTRICT	5952201006
7.		MATANG LAND DISTRICT	5952201007
8.		SALAK LAND DISTRICT	5952201008
9.		PANGKALAN AMPAT LAND DISTRICT	5952201009
10.		KUCHING UTARA LAND DISTRICT	5952201010
11.		KUCHING TENGAH LAND DISTRICT	5952201011
12.		BANDAR KUCHING LAND DISTRICT	5952201012
13.		SENTAH-SEGU LAND DISTRICT	5952201013
14.		MUARA TEBAS LAND DISTRICT	5952201014
15.		BATU KAWA TOWN DISTRICT	5952201025
16.		8 MILE (MATANG ROAD) TOWN DISTRICT	5952201026
17.		TOWN DISTRICT BATU KITANG	5952201028
18.		15 MILE (SIMANGGANG ROAD) TOWN DISTRICT	5952201029
19.		17.5 MILE (SIMANGGANG ROAD) TOWN DISTRICT	5952201030
20.		19 MILE (SIMANGGANG ROAD) TOWN DISTRICT	5952201031
21.		24 MILE (SIMANGGANG ROAD) TOWN DISTRICT	595 2201032
22.		PANGKALAN KUT TOWN DISTRICT	595 2201033
23.		BATU GONG TOWN DISTRICT	595 2201034
24.		BAKO TOWN DISTRICT	595 2201050
25.		SANTUBONG TOWN DISTRICT	595 2201051
26.		SEMANTAN TOWN DISTRICT	595 2201055
27.		LUNDU TOWN DISTRICT	595 2201056
28.		JANGKAR TOWN DISTRICT	595 2201057
29.		RAMBUNGAN TOWN DISTRICT	595 2201058
30.		STUNGKOR TOWN DISTRICT	595 2201059
31.		KRANJI TOWN DISTRICT	595 2201060
32.		SINIAWAN TOWN DISTRICT	595 2201061
33.		PAKU TOWN DISTRICT	595 2201062
34.		JAMBUSAN TOWN DISTRICT	595 2201063
35.		BAU TOWN DISTRICT	595 2201064
36.		BUSO TOWN DISTRICT	595 2201065
37.		TONDONG TOWN DISTRICT	595 2201066
38.		MUSI TOWN DISTRICT	595 2201067
39.		TAI TON TOWN DISTRICT	595 2201068
40.		BIDI TOWN DISTRICT	5952201069
41.		KROKONG TOWN DISTRICT	5952201070
42.		PANGKALAN TEBANG TOWN DISTRICT	5952201071
43.		PEJIRU TOWN DISTRICT	5952201072

SARAWAK – 595 22
MARC Code List for Geographic Areas: a-my-sr

BIL.	DAERAH	MUKIM / BANDAR / PEKAN / KAMPUNG / PULAU	NOMBOR PENGKELASAN PERLUASAN KAWASAN
44.		TIANG BEKAP TOWN DISTRICT	5952201073
45.		BERATOK TOWN DISTRICT	5952201074
46.		TAPAH TOWN DISTRICT	5952201075
47.		SIBURAN TOWN DISTRICT	5952201076
48.		17TH MILE (SIMANGGANG ROAD) TOWN DISTRICT	5952201078
49.		15TH MILE TOWN DISTRICT	5952201080
BAHAGIAN SRI AMAN			5952202
1.		UNDUP LAND DISTRICT	5952202001
2.		KLAUH LAND DISTRICT	5952202002
3.		BIJAT LAND DISTRICT	5952202003
4.		SKRANG LAND DISTRICT	5952202004
5.		KRANGGAS LAND DISTRICT	5952202005
6.		MARUP LAND DISTRICT	5952202006
7.		LEMANAK LAND DISTRICT	5952202007
8.		BUKIT BESAI LAND DISTRICT	5952202008
9.		AI ENKARI LAND DISTRICT	5952202009
10.		LESONG LAND DISTRICT	5952202010
11.		SELANJAN LAND DISTRICT	5952202011
12.		SILANTEK LAND DISTRICT	5952202012
13.		SIMANGGANG TOWN DISTRICT	5952202024
14.		LINGGA TOWN DISTRICT	5952202025
15.		LUBOK ANTU TOWN DISTRICT	5952202027
16.		ENKILILI TOWN DISTRICT	5952202028
17.		BATU LINTANG TOWN DISTRICT	5952202036
18.		BANTING TOWN DISTRICT	5952202044
19.		PANTU TOWN DISTRICT	5952202045
20.		BAKONG TOWN DISTRICT	5952202050
21.		NANGA AP TOWN DISTRICT	5952202052
22.		SKRANG TOWN DISTRICT	5952202071
23.		MELUGU TOWN DISTRICT	5952202072
24.		SABU TOWN DISTRICT	5952202073
BAHAGIAN SIBU			5952203
1.		SEDUAN LAND DISTRICT	5952203001
2.		ENGKILO LAND DISTRICT	5952203002
3.		PASAI-SIONG LAND DISTRICT	5952203003
4.		ASSAN LAND DISTRICT	5952203004
5.		MENYAN LAND DISTRICT	5952203005
6.		KABANG LAND DISTRICT	5952203005
7.		LUKUT LAND DISTRICT	5952203019
8.		MAPAI LAND DISTRICT	5952203020
9.		MAROH LAND DISTRICT	5952203021
10.		SPALI LAND DISTRICT	5952203022
11.		OYA-DALAT LAND DISTRICT	5952203037
12.		SPAPA LAND DISTRICT	5952203038

SARAWAK – 595 22
MARC Code List for Geographic Areas: a-my-sr

BIL.	DAERAH	MUKIM / BANDAR / PEKAN / KAMPUNG / PULAU	NOMBOR PENGKELASAN PERLUASAN KAWASAN
13.		PAKU LAND DISTRICT	5952203039
14.		LALAI LAND DISTRICT	5952203040
15.		GIGIS LAND DISTRICT	5952203042
16.		SELANGAU LAND DISTRICT	5952203043
17.		BALINGIAN LAND DISTRICT	5952203044
18.		ARIP LAND DISTRICT	5952203045
19.		PELUGAU LAND DISTRICT	5952203046
20.		BAWAN LAND DISTRICT	5952203047
21.		BULOH LAND DISTRICT	5952203048
22.		SIBU TOWN DISTRICT	5952203049
23.		SUNGAI MERAH TOWN DISTRICT	5952203050
24.		TEKU TOWN DISTRICT	5952203051
26.		DURIN TOWN DISTRICT	5952203052
27.		KANOWIT TOWN DISTRICT	5952203060
28.		DAP TOWN DISTRICT	5952203063
29.		MACHAN TOWN DISTRICT	5952203065
30.		NGEMAH TOWN DISTRICT	5952203066
31.		SENGAYAN TOWN DISTRICT	5952203068
32.		SIBINTEK TOWN DISTRICT	5952203080
BAHAGIAN MIRI			5952204
1.		MIRI CONCESSION LAND DISTRICT	5952204001
2.		LUTONG TOWN DISTRICT	5952204002
3.		RIAM ROAD BAZAR TOWN DISTRICT	5952204003
4.		KUALA BARAM TOWN DISTRICT	5952204004
5.		KUALA BARAM LAND DISTRICT	5952204005
6.		LAMBIR LAND DISTRICT	5952204006
7.		MARUDI TOWN DISTRICT	5952204007
8.		LUBOK NIBONG TOWN DISTRICT	5952204008
9.		BELURU TOWN DISTRICT	5952204009
10.		LONG LAMA TOWN DISTRICT	5952204010
11.		LONG TERU TOWN DISTRICT	5952204011
12.		LONG AKAH TOWN DISTRICT	5952204012
13.		PUYUT LAND DISTRICT	5952204013
14.		KAMUNTING LAND DISTRICT	5952204014
15.		BAKONG LAND DISTRICT	5952204015
16.		TINJAR LAND DISTRICT	5952204016
17.		TERAJA LAND DISTRICT	5952204017
18.		TELANG USANG LAND DISTRICT	5952204018
19.		BOK LAND DISTRICT	5952204019
20.		AKAH LAND DISTRICT	5952204020
21.		DULIT LAND DISTRICT	5952204021
22.		BEKENU TOWN DISTRICT	5952204022
23.		SIBUTI LAND DISTRICT	5952204023
24.		BUKIT KISI LAND DISTRICT	5952204024

SARAWAK – 595 22
MARC Code List for Geographic Areas: a-my-sr

BIL.	DAERAH	MUKIM / BANDAR / PEKAN / KAMPUNG / PULAU	NOMBOR PENGKELASAN PERLUASAN KAWASAN
25.		NIAH TOWN DISTRICT	5952204025
26.		BATU NIAH TOWN DISTRICT	5952204026
27.		SUAI TOWN DISTRICT	5952204027
28.		NIAH LAND DISTRICT	5952204028
29.		SUAI LAND DISTRICT	5952204029
30.		SAWAI LAND DISTRICT	5952204030
31.		KUALA NYABOR TOWN DISTRICT	5952204049
32.		BAREO LAND DISTRICT	5952204050
33.		APOH LAND DISTRICT	5952204052
34.		LIO MATOH LAND DISTRICT	5952204053
35.		SILAT LAND DISTRICT	5952204056
36.		TUTOH LAND DISTRICT	5952204057
37.		PATAH LAND DISTRICT	5952204058
38.		LEPU LAJU LAND DISTRICT	5952204059
BAHAGIAN LIMBANG			5952205
1.		DANAU LAND DISTRICT	5952205001
2.		PANDARUAN LAND DISTRICT	5952205002
3.		TRUSAN LAND DISTRICT	5952205003
4.		LAWAS LAND DISTRICT	5952205004
5.		MERAPOK LAND DISTRICT	5952205005
6.		LIMBANG TOWN DISTRICT	5952205006
7.		BATU DANAU TOWN DISTRICT	5952205007
8.		NANGA MEDAMIT TOWN DISTRICT	5952205008
9.		TRUSAN TOWN DISTRICT	5952205009
10.		LAWAS TOWN DISTRICT	5952205010
11.		MERAPOK TOWN DISTRICT	5952205011
12.		UKONG TOWN DISTRICT	5952205012
13.		SUNDAR TOWN DISTRICT	5952205013
14.		SUNGAI MEDALAM LAND DISTRICT	5952205014
15.		LONG NAPIR LAND DISTRICT	5952205015
16.		SUNGAI ADANG LAND DISTRICT	5952205016
17.		TENGOA-SUKANG LAND DISTRICT	5952205017
18.		LONG MERARAP LAND DISTRICT	5952205018
19.		LONG SEMADO LAND DISTRICT	5952205019
20.		BA'KELALAN LAND DISTRICT	5952205020
21.		BATU LAWI LAND DISTRICT	5952205021
BAHAGIAN SARIKEI			5952206
1.		SEREDENG LAND DISTRICT	5952206007
2.		MARADONG LAND DISTRICT	5952206010
3.		TULAI LAND DISTRICT	5952206011
4.		SARIKEI LAND DISTRICT	5952206012
5.		BUAN LAND DISTRICT	5952206014
6.		SARE LAND DISTRICT	5952206015
7.		PEDANUM LAND DISTRICT	5952206016

SARAWAK – 595 22
MARC Code List for Geographic Areas: a-my-sr

BIL.	DAERAH	MUKIM / BANDAR / PEKAN / KAMPUNG / PULAU	NOMBOR PENGKELASAN PERLUASAN KAWASAN
8.		MELURUN LAND DISTRICT	5952206017
9.		JIKANG LAND DISTRICT	5952206018
10.		BINATANG TOWN DISTRICT	5952206054
11.		JULAU TOWN DISTRICT	5952206061
12.		PAKAN TOWN DISTRICT	5952206062
13.		SELALANG TOWN DISTRICT	5952206074
14.		GUNONG AYER TOWN DISTRICT	5952206077
15.		TEKOYONG TOWN DISTRICT	5952206092
BAHAGIAN KAPIT			5952207
1.		KATIBAS LAND DISTRICT	5952207023
2.		IBAU LAND DISTRICT	5952207024
3.		MENUAN LAND DISTRICT	5952207025
4.		SUAU LAND DISTRICT	5952207026
5.		OYAN LAND DISTRICT	5952207027
6.		BANING LAND DISTRICT	5952207028
7.		MAJAU LAND DISTRICT	5952207029
8.		MERIRAI LAND DISTRICT	5952207030
9.		METAH LAND DISTRICT	5952207031
10.		RIRONG LAND DISTRICT	5952207032
11.		MAMAU LAND DISTRICT	5952207033
12.		ANGKUAH LAND DISTRICT	5952207035
13.		PELAGUS LAND DISTRICT	5952207036
14.		KAPIT TOWN DISTRICT	5952207069
15.		SONG TOWN DISTRICT	5952207070
16.		BANGKIT LAND DISTRICT	5952207081
17.		BATU LAGA LAND DISTRICT	5952207082
18.		PLANDOK LAND DISTRICT	5952207083
19.		ENTEMU LAND DISTRICT	5952207084
20.		MENGIONG LAND DISTRICT	5952207085
21.		SERANI LAND DISTRICT	5952207086
22.		BALUI LAND DISTRICT	5952207087
23.		KUMBONG LAND DISTRICT	5952207088
24.		MURUM LAND DISTRICT	5952207089
25.		PUNAN LAND DISTRICT	5952207090
26.		DANUM LAND DISTRICT	5952207091
BAHAGIAN SAMARAHAN			5952208
1.		LESONG LAND DISTRICT	5952208010
2.		MENUKU LAND DISTRICT	5952208014
3.		KAYAN LAND DISTRICT	5952208015
4.		SAMARAHAN LAND DISTRICT	5952208016
5.		MUARA TUANG LAND DISTRICT	5952208017
6.		BUKAR-SADONG LAND DISTRICT	5952208018
7.		SUNGAI KEDUP LAND DISTRICT	5952208019
8.		MELIKIN LAND DISTRICT	5952208020

SARAWAK – 595 22
MARC Code List for Geographic Areas: a-my-sr

BIL.	DAERAH	MUKIM / BANDAR / PEKAN / KAMPUNG / PULAU	NOMBOR PENGKELASAN PERLUASAN KAWASAN
9.		SEDILU-GEDONG LAND DISTRICT	5952208021
10.		SADONG LAND DISTRICT	5952208022
11.		SEBANGAN-KEPAYANG LAND DISTRICT	5952208023
12.		PUNDA-SABAL LAND DISTRICT	5952208024
13.		SEBUYAU TOWN DISTRICT	5952208026
14.		SUNGAI MERAH TOWN DISTRICT	5952208035
15.		SUNGAI MERANG TOWN DISTRICT	5952208036
16.		SUNGAI PALAH TOWN DISTRICT	5952208037
17.		29TH MILE (SIMANGGANG ROAD) TOWN DISTRICT	5952208039
18.		32 ND MILE (SIMANGGANG ROAD) TOWN DISTRICT	5952208040
19.		34 ½ MILE (SIMANGGANG ROAD) TOWN DISTRICT	5952208041
20.		SERIAN TOWN DISTRICT	5952208042
21.		TEBAKANG TOWN DISTRICT	5952208043
22.		MUARA MONGKOS TOWN DISTRICT	5952208044
23.		TEBEDU TOWN DISTRICT	5952208045
24.		BALAI RINGIN TOWN DISTRICT	5952208046
25.		TAMBIRAT TOWN DISTRICT	5952208047
26.		MUARA TUANG TOWN DISTRICT	5952208048
27.		SIMUNJAN TOWN DISTRICT	5952208052
28.		GEDONG TOWN DISTRICT	5952208053
29.		SEBANGAN TOWN DISTRICT	5952208054
30.		TEBELU TOWN DISTRICT	5952208065
31.		TERBAT TOWN DISTRICT	5952208077
BAHAGIAN BINTULU			5952209
1.		BINTULU TOWN DISTRICT	5952209031
2.		KEMENA LAND DISTRICT	5952209032
3.		SEBAUH TOWN DISTRICT	5952209033
4.		LAVANG TOWN DISTRICT	5952209034
5.		PANDAN TOWN DISTRICT	5952209035
6.		TUBAU TOWN DISTRICT	5952209036
7.		LAVANG LAND DISTRICT	5952209037
8.		SELEZU LAND DISTRICT	5952209038
9.		BATU KAPAL LAND DISTRICT	5952209039
10.		RASAN LAND DISTRICT	5952209040
11.		PANDAN LAND DISTRICT	5952209041
12.		KUALA TATAU TOWN DISTRICT	5952209042
13.		TATAU TOWN DISTRICT	5952209043
14.		BUAN LAND DISTRICT	5952209045
15.		SANGAN LAND DISTRICT	5952209046
16.		ANAP LAND DISTRICT	5952209047
17.		KAKUS LAND DISTRICT	5952209048
18.		KUALA NYABOR LAND DISTRICT	5952209049
19.		JELALONG LAND DISTRICT	5952209054
20.		BINIO LAND DISTRICT	5952209055

SARAWAK – 595 22
MARC Code List for Geographic Areas: a-my-sr

BIL.	DAERAH	MUKIM / BANDAR / PEKAN / KAMPUNG / PULAU	NOMBOR PENGKELASAN PERLUASAN KAWASAN
BAHAGIAN BETONG			5952210
1.		RETUS LAND DISTRICT	5952210003
2.		LASSA LAND DISTRICT	5952210006
3.		SEMAH LAND DISTRICT	5952210007
4.		JEMORENG LAND DISTRICT	5952210008
5.		BRUIT LAND DISTRICT	5952210009
6.		KEDANG LAND DISTRICT	5952210013
7.		BUAN LAND DISTRICT	5952210014
8.		OYA-DALAT LAND DISTRICT	5952210037
9.		BAOH LAND DISTRICT	5952210038
10.		MUKAH LAND DISTRICT	5952210041
11.		SIKAT LAND DISTRICT	5952210042
12.		BALINGIAN LAND DISTRICT	5952210044
13.		BAWAN LAND DISTRICT	5952210047
14.		BULOH TOWN DISTRICT	5952210048
15.		DARO TOWN DISTRICT	5952210055
16.		MATU TOWN DISTRICT	5952210056
17.		PALOH TOWN DISTRICT	5952210072
18.		BELAWAI TOWN DISTRICT	5952210073
19.		RAJANG TOWN DISTRICT	5952210075
20.		JERIJEH TOWN DISTRICT	5952210076
21.		IGAN TOWN DISTRICT	5952210082
BAHAGIAN MUKAH			5952211
1.		ENTABAN LAND DISTRICT	5952211004
2.		LESONG LAND DISTRICT	5952211010
3.		TRISO LAND DISTRICT	5952211013
4.		AWIK-KRIAN LAND DISTRICT	5952211015
5.		BUDU LAND DISTRICT	5952211016
6.		SEBLAK LAND DISTRICT	5952211017
7.		KALAKA LAND DISTRICT	5952211018
8.		BATU API LAND DISTRICT	5952211019
9.		SADOK LAND DISTRICT	5952211020
10.		PAKU LAND DISTRICT	5952211021
11.		SABLOR LAND DISTRICT	5952211022
12.		RIMBAS LAND DISTRICT	5952211023
13.		BETONG TOWN DISTRICT	5952211029
14.		SPAOH TOWN DISTRICT	5952211030
15.		DEBAK TOWN DISTRICT	5952211031
16.		PUSA TOWN DISTRICT	5952211032
17.		SARATOK TOWN DISTRICT	5952211033
18.		KABONG TOWN DISTRICT	5952211034
19.		ROBAN TOWN DISTRICT	5952211035
20.		KAKI WONG TOWN DISTRICT	5952211037
21.		KABA TOWN DISTRICT	5952211038

SARAWAK – 595 22
MARC Code List for Geographic Areas: a-my-sr

BIL.	DAERAH	MUKIM / BANDAR / PEKAN / KAMPUNG / PULAU	NOMBOR PENGKELASAN PERLUASAN KAWASAN
22.		GRIGAT TOWN DISTRICT	5952211040
23.		LIDONG TOWN DISTRICT	5952211041
24.		MALUDAM TOWN DISTRICT	5952211046
25.		BELADIN TOWN DISTRICT	5952211053
26.		BUNGIN TOWN DISTRICT	5952211054
27.		LUBAU TOWN DISTRICT	5952211055
28.		SAMARANG TOWN DISTRICT	5952211064
29.		TEBALAU TOWN DISTRICT	5952211065
30.		PADEH TOWN DISTRICT	5952211074



KUALA LUMPUR

W.P. KUALA LUMPUR

**WILAYAH PERSEKUTUAN KUALA
LUMPUR – 595 116**

MARC Code List for Geographic Areas: a-my-wp

BIL.	MUKIM / BANDAR / PEKAN / KAMPUNG / PULAU	NOMBOR PENGKELASAN PERLUASAN KAWASAN
1.	MUKIM AMPANG	5951160001
2.	MUKIM BATU	5951160002
3.	MUKIM CHERAS	5951160003
4.	MUKIM ULU KELANG	5951160004
5.	MUKIM KUALA LUMPUR	5951160005
6.	MUKIM PETALING	5951160006
7.	MUKIM SETAPAK	5951160007
8.	BANDAR KUALA LUMPUR	5951160044
9.	BANDAR PETALING JAYA	5951160055
10.	BANDAR BANDAR BAHARU SUNGAI BESI	5951160066
11.	PEKAN BATU	5951160070
12.	PEKAN BATU CAVES	5951160071
13.	PEKAN KEPONG	5951160072
14.	PEKAN KUALA PAUH	5951160073
15.	PEKAN PETALING	5951160074
16.	PEKAN SALAK SOUTH	5951160075
17.	PEKAN SUNGAI PENCHALA	5951160076



W.P. LABUAN

WP LABUAN-595 23**MARC Code List for Geographic Areas: a-my-wp**

BIL.	MUKIM / BANDAR / PEKAN / KAMPUNG / PULAU	NOMBOR PENGKELASAN PERLUASAN KAWASAN
1.	KAMPUNG BATU MANIKAR	595230001
2.	KAMPUNG LUBOK TEMIANG	595230002
3.	KAMPUNG POHON BATU	595230003
4.	KAMPUNG GANGGARAK MERINDING	595230004
5.	KAMPUNG LAJAU	595230005
6.	KAMPUNG TANJUNG ARU	595230006
7.	KAMPUNG BUKIT KUDA	595230007
8.	KAMPUNG LAYANG-LAYANGAN	595230008
9.	KAMPUNG BUKIT KALAM	595230009
10.	KAMPUNG KILAN PULAU AKAR	595230010
11.	KAMPUNG DURIAN TUNJUNG	595230011
12.	KAMPUNG NAGALANG KERUPANG	595230012
13.	KAMPUNG PANTAI	595230013
14.	KAMPUNG SUNGAI BANGAT	595230014
15.	KAMPUNG SUNGAI KELING	595230015
16.	KAMPUNG BATU ARANG	595230016
17.	KAMPUNG GERSIK	595230017
18.	KAMPUNG PATAU-PATAU 1	595230018
19.	KAMPUNG PATAU-PATAU 2	595230019
20.	KAMPUNG RANCHA-RANCHA	595230020
21.	KAMPUNG SUNGAI BEDAUN	595230021
22.	KAMPUNG SUNGAI LABU	595230022
23.	KAMPUNG SUNGAI LADA	595230023
24.	KAMPUNG SUNGAI MIRI SUNGAI PAGAR	595230024
25.	KAMPUNG SUNGAI BUTON	595230025
26.	KAMPUNG BEBULOH	595230026
27.	KAMPUNG BELUKUT	595230027
28.	KIAMSAM	595230028
29.	PUSAT BANDAR LABUAN	595230029
30.	PULAU RUSUKAN BESAR	595230030
31.	PULAU RUSUKAN KECIL	595230031
32.	PULAU KURAMAN	595230032
33.	PULAU PAPAN	595230033
34.	PULAU BURONG	595230034
35.	PULAU DAAT	595230035

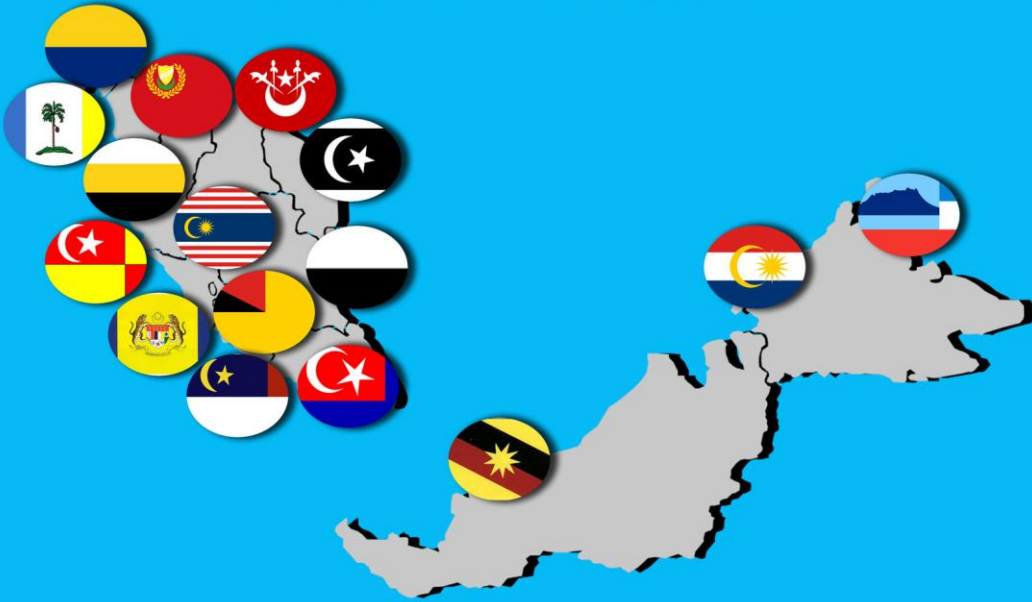


W.P. PUTRAJAYA

WILAYAH PERSEKUTUAN PUTRAJAYA – 595 24
MARC Code List for Geographic Areas: a-my-wp

BIL.	MUKIM / BANDAR / PEKAN / KAMPUNG / PULAU	PRESINT	NOMBOR PENGKELASAN PERLUASAN KAWASAN
1.	BANDAR PUTRAJAYA		595240040
2.		PRESINT 1	595240040001
3.		PRESINT 2	595240040002
4.		PRESINT 3	595240040003
5.		PRESINT 4	595240040004
6.		PRESINT 5	595240040005
7.		PRESINT 6	595240040006
8.		PRESINT 7	595240040007
9.		PRESINT 8	595240040008
10.		PRESINT 9	595240040009
11.		PRESINT 10	595240040010
12.		PRESINT 11	595240040011
13.		PRESINT 12	595240040012
14.		PRESINT 13	595240040013
15.		PRESINT 14	595240040014
16.		PRESINT 15	595240040015
17.		PRESINT 16	595240040016
18.		PRESINT 17	595240040017
19.		PRESINT 18	595240040018
20.		PRESINT 19	595240040019
21.		PRESINT 20	595240040020

PERLUASAN JADUAL KAWASAN BAGI ZON DI MALAYSIA



* Digunakan untuk penerbitan yang melibatkan zon,
Contoh penerbitan :

1. JURNAL PENERBITAN POLITEKNIK ZON UTARA
2. SEMINAR PENYELIDIKAN PENDIDIKAN ZON TENGAH 2014,
INSTITUT PENYELIDIKAN GURU KAMPUS IPOH, 06 – 07 OGOS 2014
3. KONVENSYEN KUMPULAN INOVATIF & KREATIF (KIK) ZON SELATAN
TEMPLAT SEPADU PRESTASI KAMPUS (SPK)
4. ENVIRONMENTAL LAW IN MALAYSIA (BORNEO EDITION) 2007

ZON

ZON UTARA

(KEDAH, PERAK, PERLIS & PULAU PINANG) - 595 25

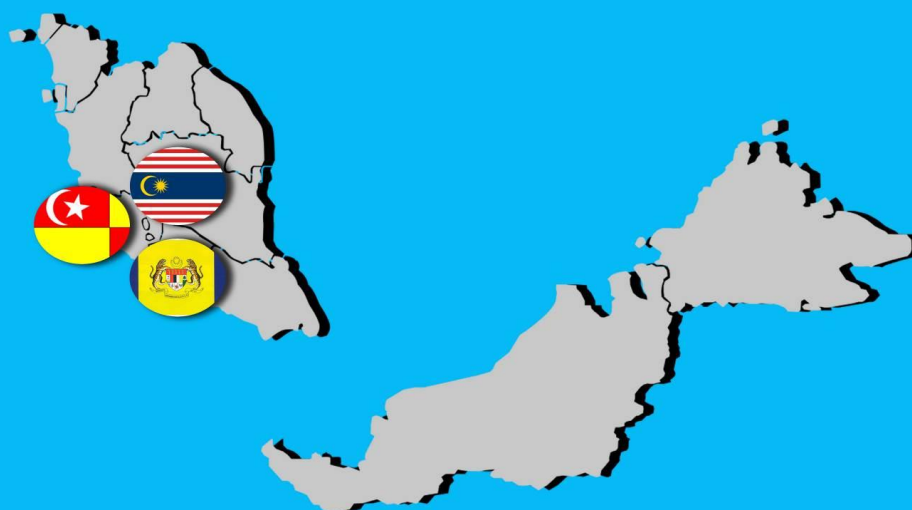
MARC Code List for Geographic Areas: a-my-ut



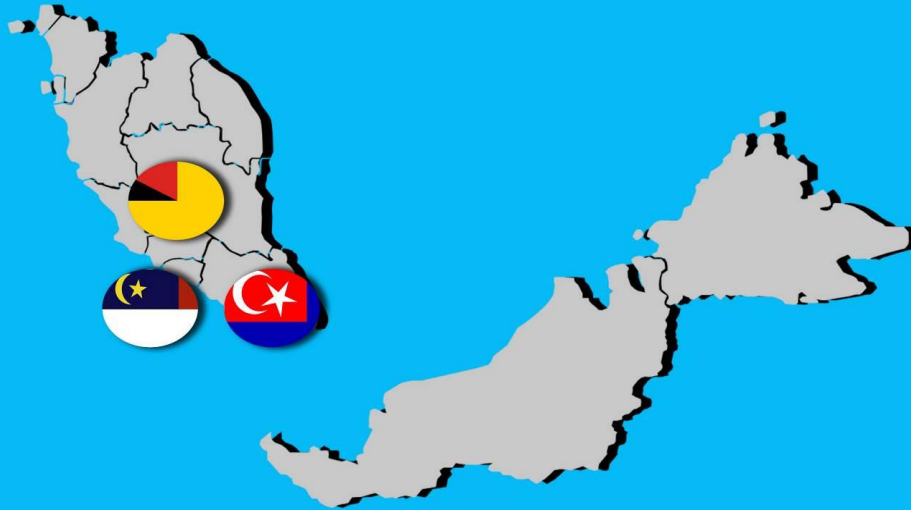
ZON TENGAH

(SELANGOR, W.P. K.LUMPUR & W.P. PUTRAJAYA) - 595 27

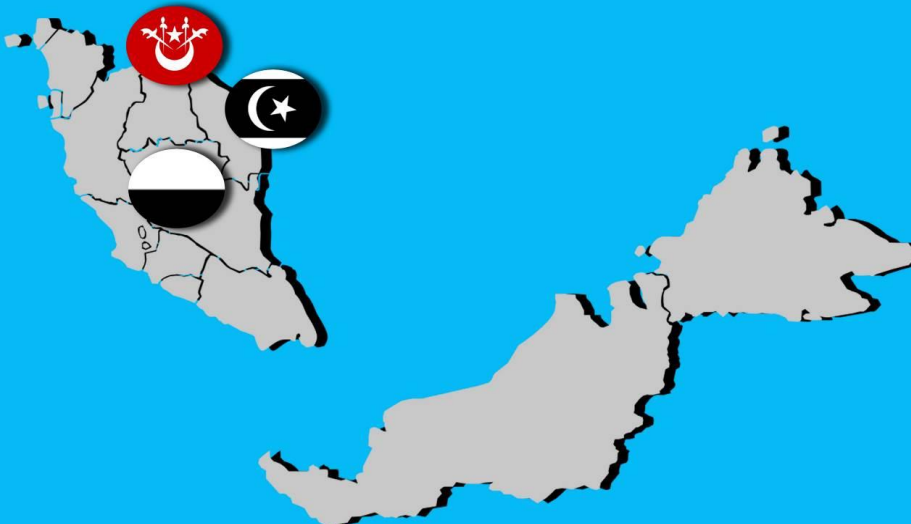
MARC Code List for Geographic Areas: a-my-te



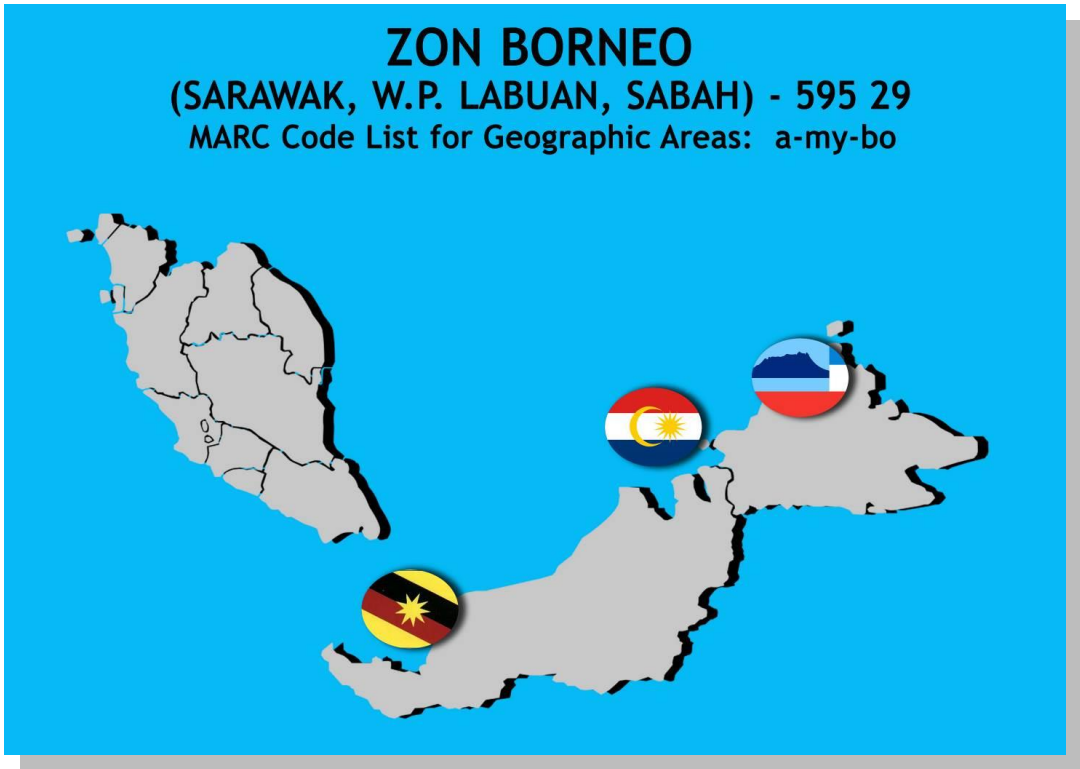
ZON SELATAN
(NEGERI SEMBILAN, MELAKA & JOHOR) - 595 28
MARC Code List for Geographic Areas: a-my-sl



ZON TIMUR
(KELANTAN, TERENGGANU & PAHANG) - 595 26
MARC Code List for Geographic Areas: a-my-ti



ZON BORNEO
(SARAWAK, W.P. LABUAN, SABAH) - 595 29
MARC Code List for Geographic Areas: a-my-bo



RUJUKAN UTAMA:

Malaysian Centre for Geospatial Data Infrastructure (MaCGDI).(2018). ArcGIS Web Application. Retrieved from <https://mygos.mygeoportal.gov.my/upi/>

RUJUKAN TAMBAHAN:

Bendera Johor. (2019). Retrieved from <https://www.johor.gov.my/kerajaan/lambang-kerajaan/bendera-johor>

Dot Dot Holdings Sdn Bhd (email@dotdot.my). (2018). *PLAN Malaysia @ Melaka : Pewartaan Kawasan Lapang*. Retrieved from <https://www.jpbdmelaka.gov.my/v2/xs/page.php?id=404>

Generator, M. (2018, December 21). Portal Rasmi Kerajaan Negeri Sembilan - Utama. Retrieved from <http://www.ns.gov.my/my/>

Google Maps. (2018). Retrieved from <https://www.google.com.my/maps/@4.4521502,110.4912669,1633979m/data=!3m1!1e3?hl=en> . Web. 19 Feb. 2019.

Ibrahim, M. I. (2011, January 11). Kelantan's Flags: "Bendera-Bendera Rasmi Negeri Kelantan". Retrieved from <https://muhammadismailibrahim.wordpress.com/2010/03/27/kelantans-flags-bendera-bendera-rasmi-negeri-kelantan/>

JPNIN Negeri. (2016). Retrieved from <https://www.perpaduan.gov.my/ms/jpnin-negeri>

Khairiyah.(2018). Portal Rasmi Kerajaan Negeri Kedah – Bendera Negeri. Retrieved from <https://www.kedah.gov.my/20-tentang-kedah/99-bendera-negeri?highlight=WyJiZW5kZXJhI0=>

Negeri Sembilan-Malaysia. (2011, March 16). Retrieved from <http://titanpayong.blogspot.com/2011/03/negeri-sembilan-malaysia.html>

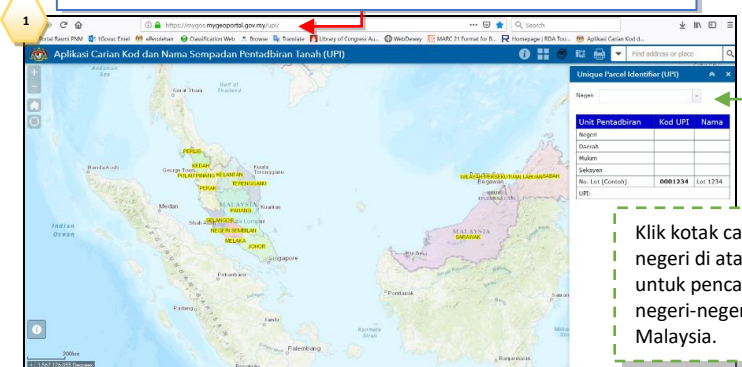
Sarawak Government. (2018). The Official Portal of the Sarawak Government. Retrieved from https://www.sarawak.gov.my/web/home/article_view/154/172/

Vector Map Peninsular Malaysia Clip art - Malaysia - Unlimited Download. Kisspng.com. (2018). Retrieved from <https://www.kisspng.com/png-vector-map-peninsular-malaysia-clip-art-malaysia-900442/preview.html>

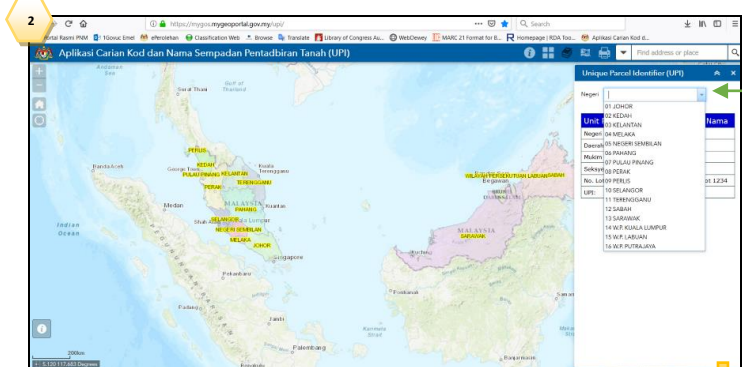
LAMPIRAN

LANGKAH-LANGKAH MENDAPATKAN NOMBOR DARIPADA SISTEM APLIKASI CARIAN KOD DAN NAMA SEMPADAN PENTADBIRAN TANAH (UPI)

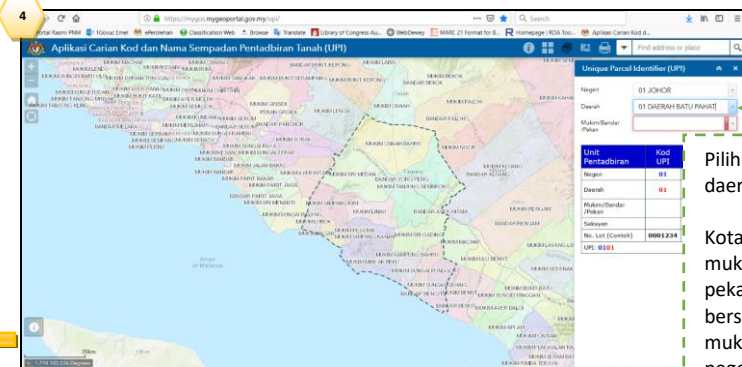
Berikut adalah paparan muka depan Aplikasi Carian Kod dan Nama Sempadan Pentadbiran Tanah (UPI) dari laman web MaCGDI <https://mygos.mygeportal.gov.my/upi/>



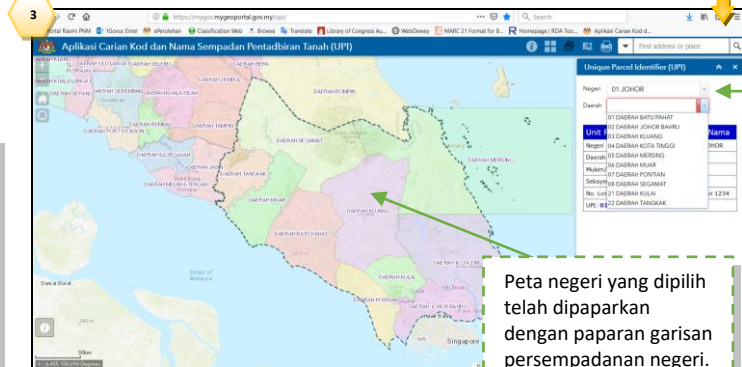
Klik kotak carian negeri yang di atas untuk pencarian negeri-negeri di Malaysia.



Berikut adalah senarai negeri dan wilayah persekutuan yang terdapat di dalam kotak carian negeri.

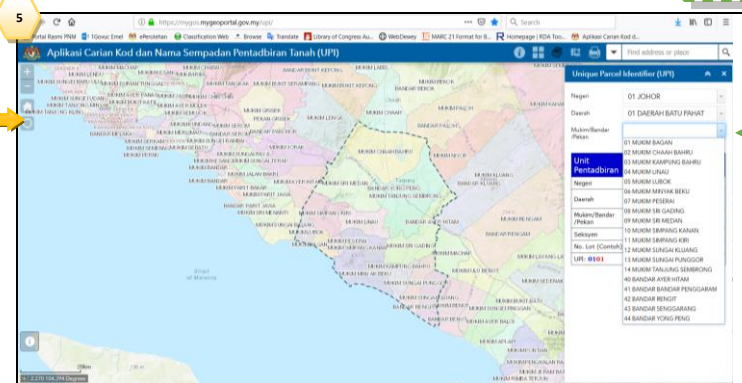


Pilih salah satu daerah. Kotak carian mukim/bandar/pekan telah terpapar bersama senarai mukim/bandar/pekan negeri yang dipilih.

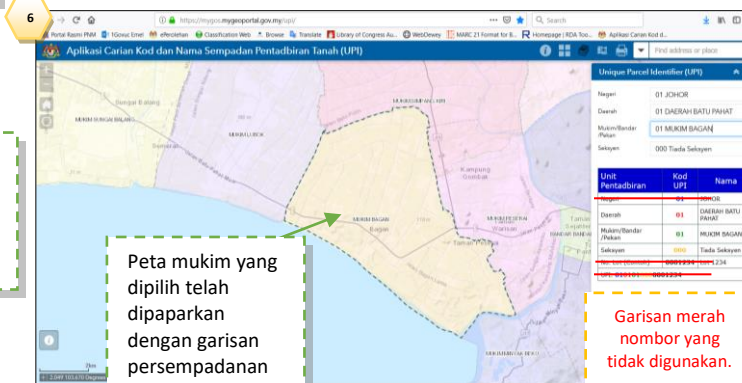


Peta negeri yang dipilih telah dipaparkan dengan paparan garisan persempadanan negeri.

Pilih salah satu negeri. Kotak carian daerah telah terpapar melalui drop down menu bersama senarai daerah negeri yang dipilih.



Pilih salah satu mukim/bandar/pekan seperti di dalam senarai.



Peta mukim yang dipilih telah dipaparkan dengan garisan persempadanan daerah.

Garis merah nombor yang tidak digunakan.

Berikut adalah paparan penuh bagi negeri, daerah dan mukim. Contoh: Mukim Bagan>Daerah Batu Pahat>Johor

Contoh pencarian kawasan dan pembinaan nombor adalah seperti berikut:

<https://mygos.mygeoportal.gov.my/upi/>

MUKIM ABI, PERLIS / 5951110001

The screenshot shows the 'Aplikasi Carian Kod dan Nama Sempadan Pentadbiran Tanah (UPI)' interface. A map on the left highlights the 'MUKIM ABI, PERLIS' area. On the right, a 'Unique Parcel Identifier (UPI)' panel displays dropdown menus for Negeri (09 PERLIS), Daerah (00 TIADA DAERAH), Mukim/Bandar/Pekan (01 MUKIM ABI), and Seksyen (000 Tiada Seksyen). Below these is a table with columns 'Unit Pentadbiran', 'Kod UPI', and 'Nama'. The table lists: Negeri (09 PERLIS), Daerah (00 TIADA DAERAH), Mukim/Bandar/Pekan (01 MUKIM ABI), and Seksyen (000 Tiada Seksyen). A 'No. Lot (Contoh)' row shows '0001234 Lot 1234'. The final UPI is shown as 'UPI: 0900010000001234'. A callout box on the right points to the '000' in the Seksyen row, stating 'Nombor yang tidak digunakan'.

Nama Kawasan yang diwartakan:
✓ MUKIM ABI, PERLIS

Nombor Kod Kawasan:
5951110001

Unit Pentadbiran	Kod UPI	Nama
Negeri	09	PERLIS
Daerah	00	TIADA DAERAH
Mukim/Bandar/Pekan	01	MUKIM ABI
Seksyen	000	Tiada Seksyen
No. Lot (Contoh)	0001234	Lot 1234

UPI: 0900010000001234

595
Nombor yang diperuntukkan oleh DDC yang mewakili kod negara iaitu MALAYSIA.

111
Nombor yang dibina oleh Perpustakaan Negara Malaysia yang menerangkan tentang kod negeri iaitu PERLIS.

00
Nombor yang dibangunkan oleh MaCGDI yang menerangkan tentang kod daerah di negeri PERLIS.

01
Nombor yang dibangunkan oleh MaCGDI yang menerangkan tentang kod sempadan kawasan Mukim/Bandar/Pekan di negeri PERLIS.

Nombor yang tidak digunakan

Contoh pencarian kawasan dan pembinaan nombor adalah seperti berikut:

<https://mygos.mygeoportal.gov.my/upi/> BANDAR ALOR SETAR, DAERAH KOTA SETAR, KEDAH / 5951120140

Nama Kawasan yang diwartakan:
✓ **BANDAR ALOR SETAR**

Nombor Kod Kawasan:
5951120140

Unit Pentadbiran	Kod UPI	Nama
Negeri	02	KEDAH
Daerah	01	DAERAH KOTA SETAR
Mukim/Bandar/Pekan	40	BANDAR ALOR SETAR
Seksyen		
No. Lot (Contoh)	0001234	Lot 1234

595
Nombor yang diperuntukkan oleh DDC yang mewakili kod negara iaitu MALAYSIA.

112
Nombor yang dibina oleh Perpustakaan Negara Malaysia yang menerangkan tentang kod negeri iaitu KEDAH.

01
Nombor yang dibangunkan oleh MaCGDI yang menerangkan tentang kod daerah di negeri KEDAH.

40
Nombor yang dibangunkan oleh MaCGDI yang menerangkan tentang kod sempadan kawasan Mukim/Bandar/Pekan di negeri KEDAH.

Nombor yang tidak digunakan

Contoh pencarian kawasan dan pembinaan nombor adalah seperti berikut:

<https://mygos.mygeoportal.gov.my/upi/>

PEKAN AYER KUNING, DAERAH BATANG PADANG, PERAK / 5951140170

Aplikasi Carian Kod dan Nama Sempadan Pentadbiran Tanah (UPI)

Find address or place

Unique Parcel Identifier (UPI)

Negeri: 08 PERAK
Daerah: 01 DAERAH BATANG PADANG
Mukim/Bandar/Pekan: 70 PEKAN AYER KUNING
Seksyen: 000 Tiada Seksyen

Unit Pentadbiran	Kod UPI	Nama
Negeri	08	PERAK
Daerah	01	DAERAH BATANG PADANG
Mukim/Bandar/Pekan	70	PEKAN AYER KUNING
Seksyen	000	Tiada Seksyen
No. Lot (Contoh)	0001234	Lot 1234

Nama Kawasan yang diwartakan:
✓ PEKAN AYER KUNING

Nombor Kod Kawasan:
5951140170

595
Nombor yang diperuntukkan oleh DDC yang mewakili kod negara iaitu MALAYSIA.

114
Nombor yang dibina oleh Perpustakaan Negara Malaysia yang menerangkan tentang kod negeri iaitu PERAK.

01
Nombor yang dibangunkan oleh MaCGDI yang menerangkan tentang kod daerah di negeri PERAK.

70
Nombor yang dibangunkan oleh MaCGDI yang menerangkan tentang kod sempadan kawasan Mukim/Bandar/Pekan PERAK.

Nombor yang tidak digunakan

Contoh pencarian kawasan dan pembinaan nombor adalah seperti berikut:

<https://mygos.mygeoportal.gov.my/upi/> SEKSYEN 1, BANDAR PETALING JAYA, DAERAH PETALING, SELANGOR / 5951150840001

Unique Parcel Identifier (UPI)

Negeri: 10 SELANGOR
Daerah: 08 DAERAH PETALING
Mukim/Bandar/Pekan: 40 BANDAR PETALING JAYA
Seksyen: 001 SEKSYEN 1

Unit Pentadbiran	Kod UPI	Nama
Negeri	10	SELANGOR
Daerah	08	DAERAH PETALING
Mukim/Bandar/Pekan	40	BANDAR PETALING JAYA
Seksyen	001	SEKSYEN 1
No. Lot (Contoh)	0001234	Lot 1234

Nama Kawasan yang diwartakan:
SEKSYEN 1, BANDAR PETALING JAYA

Nombor Kod Kawasan:
5951150840001

595 Nombor yang diperuntukkan oleh DDC yang mewakili kod negara iaitu MALAYSIA.

115 Nombor yang dibina oleh Perpustakaan Negara Malaysia yang menerangkan tentang kod negeri iaitu SELANGOR.

08 Nombor yang dibina oleh Jabatan Ukur dan Pemetaan Malaysia yang menerangkan tentang kod daerah di negeri SELANGOR.

40 Nombor yang dibangunkan oleh MaCGDI yang menerangkan tentang kod sempadan kawasan Mukim/Bandar/Pekan SELANGOR.

001 Nombor yang dibangunkan oleh MaCGDI yang menerangkan tentang kod sempadan kawasan seksyen SELANGOR.

Nombor yang tidak digunakan



PERPUSTAKAAN NEGARA MALAYSIA

232 Jalan Tun Razak, 50572 Kuala Lumpur

Tel: 603-2687 1700 | Fax: 603-2694 2490

www.pnm.gov.my